

ЗАЛОЗЕЦЬКА СЕЛИЩНА РАДА

ДВАДЦЯТЬ СЬОМА СЕСІЯ

ШОСТОГО СКЛИКАННЯ

ПРОТОКОЛ

Від 21 травня 2013 року.

смт.Залізці
селищна рада

ПОЧАТОК СЕСІЇ: о 16.00 год.
ЗАКІНЧЕННЯ СЕСІЇ: о 17.20 год.

Обрано депутатів селищної ради: 20 чол.
Присутні на сесії: 10 чол.

Відсутні: Бонк І.С., Попелишин М.А., Галушка Т.М., Ватрас О.В., Мазяр В.Т.,
Кривий Я.М., Підкаміньний Б.В., Процик М.З., Швець В.В., Тимчій І.М.

На засіданні сесії селищної ради присутні: депутат Тернопільської обласної ради
Демчишин С.І., депутати Зборівської районної ради Несай Я.В., Владика М.В.

ПОРЯДОК ДЕННИЙ:

1. Про внесення змін до бюджету селищної ради.
2. Про питання пов'язані з проведенням регіонального мистецько-розважального фестивалю «На хвилях Серету».
3. Про затвердження рішення виконавчого комітету селищної ради № 43 від 28.03.2013 року «Про створення книги «Почесний громадянин селища Залізці».
4. Звіт про роботу Залозецького ККП.
5. Про внесення уточнень до рішення сесії селищної ради № 56 від 04.04.2013 року «Про внесення змін до бюджету селищної ради».
6. Розгляд відношень та заяв.
7. Розгляд земельних питань.

СЛУХАЛИ: Про внесення змін до бюджету селищної ради.

ДОПОВІДАЛА: Головна бухгалтер селищної ради О.М.Тесля.

ВИРІШИЛИ: Рішення додається.

СЛУХАЛИ: Про питання пов'язані з проведенням регіонального мистецько-розважального фестивалю «На хвилях Серету».

ДОПОВІДАВ: Селищний голова Л.І.Фесик.

ВИРІШИЛИ: Рішення додається.

СЛУХАЛИ: Про затвердження рішення виконавчого комітету селищної ради № 43 від 28.03.2013 року «Про створення книги «Почесний громадянин селища Залізці».

ДОПОВІДАВ: Селищний голова Л.І.Фесик.

ВИРІШИЛИ: Рішення додається.

СЛУХАЛИ: Звіт про роботу Залозецького ККП.

ДОПОВІДАВ: Начальник Залозецького ККП С.І.Демчишин.

ВИРІШИЛИ: Рішення додається.

= 2 =

СЛУХАЛИ: Про внесення уточнень до рішення сесії селищної ради № 56 від 04.04.2013 року «Про внесення змін до бюджету селищної ради».

ДОПОВІДАЛА: Головний бухгалтер селищної ради О.М.Тесля.

ВИРІШИЛИ: Рішення додається.

СЛУХАЛИ: Розгляд відношень та заяв.

ДОПОВІДАВ: Секретар ради Б.Б.Бачинський.

ВИРІШИЛИ: Рішення додаються.

СЛУХАЛИ: Розгляд земельних питань.

ДОПОВІДАВ: Секретар ради Б.Б.Бачинський.

ВИРІШИЛИ: Рішення додаються.

Селищний голова



Л.І.ФЕСИК

ЗАЛОЗЕЦЬКА СЕЛИЩНА РАДА

ДВАДЦЯТЬ СЬОМА СЕСІЯ

ШОСТОГО СКЛИКАННЯ

РІШЕННЯ № 74

Від 23 травня 2013 року.
Про внесення змін до бюджету
селищної ради.

Залозецька селищна рада

В И Р І Ш И Л А :

1. Внести зміни у видаткову частину селищного бюджету по загальному фонду:

КФК 010116 (органи управління)
КЕКВ 2273 (оплата електроенергії) зменшити на
600,00 грн. в грудні
500,00 грн. в листопаді

КФК 110204 (палаці, будинки культури, клуби)
КЕКВ 2273 (оплата електроенергії) збільшити на
1100,00 грн. в травні

КФК 070101 (дошкільні заклади освіти)
КЕКВ 2274 (оплата природного газу) зменшити на
2000,00 грн. в жовтні
2000,00 грн. в листопаді
2000,00 грн. в грудні

КЕКВ 2273 (оплата електроенергії) зменшити на
1000,00 грн. у вересні
1000,00 грн. в жовтні
1000,00 грн. в листопаді
1000,00 грн. в грудні

КЕКВ 2273 (оплата електроенергії) збільшити на
3000,00 грн. в травні

КЕКВ 2210 (предмети і матеріали) зменшити на 15165,00 грн.
- червень 2500,00 грн.
- липень 3000,00 грн.
- серпень 4665,00 грн.
- вересень 3000,00 грн.
- жовтень 2000,00 грн.

КЕКВ 2274 (оплата природного газу) збільшити на
22165,00 грн. в травні.



Селищний голова:

Л.І.ФЕСИК

ЗАЛОЗЕЦЬКА СЕЛИЩНА РАДА

ДВАДЦЯТЬ СЬОМА СЕСІЯ

ШОСТОГО СКЛИКАННЯ

РІШЕННЯ № 75

Від 23 травня 2013 року.


Про питання пов'язані з проведенням
регіонального мистецько-розважального
фестивалю «На хвилях Серету».

Розглянувши звернення громадської організації «На хвилях Серету» про надання в тимчасове користування земельної ділянки для проведення регіонального мистецько-розважального фестивалю «На хвилях Серету», керуючись підпунктами 7, 8 пункту «а» статті 32 Закону України «Про місцеве самоврядування в Україні», Залозецька селищна рада

В И Р І Ш И Л А :

1. Затвердити Положення про проведення щорічного мистецько-розважального фолк-рок фестивалю "На хвилях Серету" в смт. Залізці Зборівського району Тернопільської області згідно з додатком.
2. Надати громадській організації «На хвилях Серету» в тимчасове користування на період з 13 по 15 липня 2013 року для проведення регіонального мистецько-розважального фестивалю «На хвилях Серету» земельну ділянку загальною площею 2,19 га., в тому числі: 0,98 га. в межах прибережної смуги озера Серет, та 1,21 га. за рахунок земельної ділянки СПД ФО Тераза І.С. (погоджено).
2. Дозволити ГО «На хвилях Серету» проведення регіонального мистецько-розважального фестивалю в зазначений період на вказаній земельній ділянці.
3. Надати дозвіл суб'єктам підприємницької діяльності за попереднім погодженням із селищною радою на здійснення торгівельної діяльності, реалізацію алкогольних, слабоалкогольних та тютюнових виробів під час проведення фестивалю.
4. З метою забезпечення належного правопорядку, запобігання виникненню непередбачених ситуацій задіяти під час проведення фестивалю правоохоронні органи, медичну, пожежну та водозахисні служби.
5. Контроль за виконанням даного рішення покласти на оргкомітет.

Селищний голова:



Л.І.ФЕСИК

13-14 липня 2013 року. Мистецько-розважальний, фолк-рок фестиваль

"На хвилях Серету"

ПОЛОЖЕННЯ

про проведення щорічного мистецько-розважального фолк-рок фестивалю

"На хвилях Серету"

в смт. Залізці Зборівського району Тернопільської області

1. МЕТА ТА ЗАВДАННЯ ФЕСТИВАЛЮ.

1.1 Цілями фестивалю є:

- Організація та розвиток молодіжної фолк- та рок-культури, як однієї з наймасовіших течій;

- Надання музикантам та митцям простору для реалізації своїх творчих здібностей;

- Розвиток міжрегіонального співробітництва молоді: знайомство, спілкування, обмін досвідом майстрів та початківців;

- Сприяння ініціативам та активності молоді, культурному розвитку, організація змістовного дозвілля молоді;

- Розвиток багатьох видів мистецтва в рамках одного заходу;

- Залучення засобів масової інформації (радіо, телебачення, друкованих ЗМІ, інтернет-ресурсів) для висвітлення фестивалю;

- Дієва допомога селищу Залізці у відновленні; сприяння збереженню місцевої природи, як неповторного багатства українського народу, збереження історично-архітектурних пам'яток; пошук нових прогресивних напрямків розвитку території;

- Просування смт Залізці як зони ЗЕЛЕНОГО туризму та КУЛЬТУРНОГО відпочинку центрального регіону.

2. ОРГКОМІТЕТ.

2.1 Організацію та проведення фестивалю здійснює безпосередньо Громадської організації «На хвилях серету» (смт Залізці), за підтримки обласної та місцевих органів влади.

3. ТЕРМІНИ І МІСЦЕ ПРОВЕДЕННЯ ФЕСТИВАЛЮ.

3.1 Фестиваль відбудеться 13-14 липня 2013 року.

3.2 Місце проведення фестивалю: територія Залозецької селищної ради Зборівського району Тернопільської області, Україна.

4. УЧАСНИКИ РОК-ФЕСТИВАЛЮ.

4.1 На фестивалі можуть брати участь етно-, фолк-, рок-гурти, що подали заявку в оргкомітет до 01 липня 2013 року.

4.2 Вік учасників не обмежений.

4.3 Участь у фестивалі відбувається на добровільній основі відповідно до даного положення.

5. УМОВИ УЧАСТІ НА ФЕСТИВАЛІ.

5.1 Необхідно ознайомитися з даним положенням.

5.2 Керівник колективу або його представник у термін до 01 липня 2013 року надає заявку в електронному вигляді встановленого зразка (зразок на сайті), біографію групи, логотип групи, (якщо є (формат JPG)), 2 фотографії (формат JPG), список композицій, з якими планується виступ на фестивалі, при наявності їх аудіо чи відео версія (або лінки на композиції в інтернеті) для участі у фестивалі до оргкомітету в електронному вигляді на <http://seret.at.ua/>, fedor_vova@ukr.net , або за телефоном 0979335702

5.3 Результати подачі заявок і результати відбору гуртів будуть висвітлені на сайті.

6. ОBOB'ЯЗКИ УЧАСНИКІВ ФЕСТИВАЛЮ.

6.1 Всі гурти добираються до місця проведення фестивалю безпосередньо за свій рахунок (можливі виключення на розсуд організаторів фестивалю – обговорюється з кожним гуртом окремо!).

6.2 Всі подальші витрати гурти так само покладають на себе.

6.3 Всі гурти виступають зі своїми інструментами (гітари, клавішні, барабанщик - залізо, педалі, малий барабан).

6.4 Тривалість виступу повинна становити 30 - 60 хвилин (+ до 5 хв налаштування).

6.5 Зі сцени не повинна звучати нецензурна лайка, расова дискримінація, політична і релігійна теми.

6.6 Учасникам заборонено вживання алкогольних, наркотичних і токсичних речовин.

6.7 Гурт повинен прибути до 10.00 в день проведення фестивалю, або, якщо вид транспорту не дозволяє, представник повинен будь-яким способом поставити до відома про затримку оргкомітет заздалегідь.

6.8 Для проживання учасники приїздять зі своїми наметами. Гурти, які не в змозі привезти намет і потребують місця проживання під час фестивалю "На хвилях Серету", зобов'язані заздалегідь обговорити це питання з оргкомітетом (див. пп. 7.3; 7.4).

6.9 Всі організаційні питання учасники обговорюють заздалегідь з оргкомітетом.

7. ОБОВ'ЯЗКИ ОРГКОМІТЕТУ.

7.1 Оргкомітет до 07 липня 2013 року зобов'язаний розглянути всі подані на участь заявки, відібрати певну кількість груп для участі, і 08 липня 2013 року розмістити на сайті імена тих гуртів які, на думку оргкомітету, повинні взяти участь на фестивалі.

7.2 Оргкомітет зобов'язаний особисто сповістити електронною поштою чи телефоном представників гуртів про те, що їх гурт обрано для участі на фестивалі.

7.3 Оргкомітет може посприяти в забезпеченні наметами для проживання гуртам, які цього потребують через певні причини. При цьому необхідно заздалегідь сповістити оргкомітет.

7.4 Оргкомітет не несе ніяких фінансових витрат перед учасниками фестивалю, окрім витрат на харчування. Всі фінансові кошти оргкомітетом направлені на організацію і проведення фестивалю (сцена-звук-світло, охорона, підготовка території, і т.д.).

7.5 Оргкомітет зобов'язується розмістити на афішах концерту логотипи інформаційної та спонсорської підтримки фестивалю, а також згадувати їх імена у всіх джерелах, де йде мова про фестиваль (афіші, офіційний сайт - історія, зі сцени під час виступу...)

7.6 Оргкомітет залишає за собою право призначення порядку виступів гуртів на фестивалі;

7.7 За недотримання пунктів 6.5; 6.6; 6.7; оргкомітет має право відсторонити гурт від участі на фестивалі;

7.8 Оргкомітет залишає за собою право з власних міркувань скоротити час виступу для гурту, якщо на це є певні технічні чи інші вагомні причини;

ЗАЛОЗЕЦЬКА СЕЛИЩНА РАДА

ДВАДЦЯТЬ СЬОМА СЕСІЯ

ШОСТОГО СКЛИКАННЯ

РІШЕННЯ № 76

Від 23 травня 2013 року.

Про затвердження рішення виконавчого
комітету селищної ради № 43 від
28.03.2013 року «Про створення книги
«Почесний громадянин селища Залізці».

Залозецька селищна рада

ВИРІШИЛА:

Затвердити рішення виконавчого комітету селищної ради № 43 від 28.03.2013 року «Про створення книги «Почесний громадянин селища Залізці».

Селищний голова:



Л.І.ФЕСИК

ЗАЛОЗЕЦЬКА СЕЛИЩНА РАДА

ДВАДЦЯТЬ СЬОМА СЕСІЯ

ШОСТОГО СКЛИКАННЯ

РІШЕННЯ № 77

Від 23 травня 2013 року.
Про роботу та фінансовий стан
Залозецького ККП.

З інформацією виступив начальник Залозецького ККП Демчишин С.І., який відзначив проблеми та охарактеризував фінансовий стан підприємства.

За період з травня по грудень 2012 року дохід від діяльності Залозецького ККП становив 166736 грн., в тому числі: водопостачання – 67000 грн., збір за одноразову торгівлю – 6583 грн., продаж від реалізації рибки - 31607 грн., реалізація сезонних квитків за вилов рибки на озері в смт.Залізці – 18980 грн., водопостачання з юридичних осіб - 1960 грн., благоустрій - 40606 грн.

Видатким за зазначений період становлять: оплата за електроенергію 42600 грн., відрахування до пенсійного фонду – 27590 грн., заробітна плата – 61729 грн., податки і збори – 34808 грн.

За період з січня по травень 2013 року доходи Залозецького ККП становлять 68118 грн. всього, в тому числі: водопостачання 48311 грн., збір за одноразову торгівлю - 5173 грн., благоустрій - 14000 грн.

Видатки: оплата за електроенергію 25540 грн., відрахування до пенсійного фонду - 11630 грн., заробітна плата – 27813 грн., податки і збори – 3131 грн.

Протягом двомісячника з благоустрою Залозецьким ККП проведено очистку та побілку бордюрів, в міру потреби проводиться вивезення сміття з громадського сектору, проведена робота з ліквідації стихійних сміттєзвалищ, здійснюється благоустрій в парковій зоні та на гідрологічній пам'ятці природи місцевого значення „Залозецьке джерело”.

Значну частину видатків ККП поглинає орендна плата за утримання озера, де ставка орендної плати становить 3% від нормативної грошової оцінки земельної ділянки.

При цьому необхідно виконати об'єм робіт по ремонту греблі, на що необхідні видатки на завезення каменя, землі, придбання пального та транспортні витрати. Всього видатків на утримання ставу необхідно щорічно близько 100000 грн.

Як наслідок комбінат комунальних підприємств перебуває у важкому фінансовому стані. Виходячи з вищенаведеного, з метою покращення фінансового стану підприємства, Залозецька селищна рада

В И Р І Ш И Л А :

1. Інформацію начальника Залозецького ККП Демчишина С.І. прийняти до відома.
2. Затвердити звіт про роботу та фінансовий стан Залозецького ККП.
3. Провести об'єм робіт щодо введення нових тарифів на водопостачання на рівні економічно-обґрунтованих видатків та плату за одноразовий вилов риби в сторону збільшення.
4. Рекомендувати дирекції Залозецького ККП:
Активізувати роботу по збору плати за водопостачання. Особливу увагу звернути на злісних неплатників.
Взяти під особистий контроль збір плати за одноразовий вилов риби.
Вишукати шляхи розширення асортименту з надання послуг Залозецьким ККП з метою додаткових фінансових надходжень з інших джерел.
5. Контроль за виконанням даного рішення покласти на постійну комісію з питань планування, фінансів і бюджету.

Сесійний голова:

Л.І.ФЕСИК

ЗАЛОЗЕЦЬКА СЕЛИЩНА РАДА

ДВАДЦЯТЬ СЬОМА СЕСІЯ

ШОСТОГО СКЛИКАННЯ

РІШЕННЯ № 78

Від 23 травня 2013 року.

Про внесення уточнень до рішення сесії селищної ради № 56 від 04.04.2013 року «Про внесення змін до бюджету селищної ради».

Залозецька селищна рада

ВИРІШИЛА:

1. Внести доповнення до пункту 1 рішення селищної ради від 04.04.2013 року № 56 «Про внесення змін до бюджету селищної ради», виклавши його в слідуючій редакції:
 - внести зміни у видаткову частину селищного бюджету по спеціальному фонду:

КФК 180409 (внески органів влади у статутні фонди)

КЕКВ 3210 (капітальні трансферти підприємствам, установам, організаціям) зменшити на 120000,00 грн.

в тому числі: 17223,00 грн. видатки на капітальний ремонт адмінприміщення Залозецького ККП.

Селищний голова:



Л.І.ФЕСИК

ЗАЛОЗЕЦЬКА СЕЛИЩНА РАДА

ДВАДЦЯТЬ СЬОМА СЕСІЯ

ШОСТОГО СКЛИКАННЯ

РІШЕННЯ № 79

Від 23 травня 2013 року.

Про розгляд клопотання Залозецького МБК.

Розглянувши клопотання Залозецького МБК від 02.04.2013 року щодо виділення коштів на придбання матеріалів та проплати за енергоносії, Залозецька селищна рада

ВИРІШИЛА:

1. Визнати що станом на травень місяць 2013 року оплату за енергоносії по Залозецькому МБК здійснено в повному обсягу.
2. При наявності коштів направити асигнування на придбання відповідних матеріалів для потреб Залозецького МБК.

Селищний голова:



Л.І.ФЕСИК

ЗАЛОЗЕЦЬКА СЕЛИЩНА РАДА

ДВАДЦЯТЬ СЬОМА СЕСІЯ

ШОСТОГО СКЛИКАННЯ

РІШЕННЯ № 80

Від 23 травня 2013 року.
Про розгляд клопотання Залозецького
дитячого садка.

Розглянувши клопотання Залозецького дитячого садка від 04.04.2013 року № 3 щодо виділення коштів на заміну електролічильника, зважаючи на значний дефіцит коштів по даній установі згідно кошторису видатків, Залозецька селищна рада

ВИРІШИЛА:

1. Зобов'язати завідувача Залозецького дитячого садка Древняк О.М. домогтися економії коштів за споживання енергоносіїв по дитячому садку.
2. За рахунок економії коштів провести проплату за заміну електролічильника Залозецького дитячого садка.



Л.І.ФЕСИК

ЗАЛОЗЕЦЬКА СЕЛИЩНА РАДА

ДВАДЦЯТЬ СЬОМА СЕСІЯ

ШОСТОГО СКЛИКАННЯ

РІШЕННЯ № 81

Від 23 травня 2013 року.

Про надання дозволу ПАТ «Промислово-фінансовий банк» на складання проекту землеустрою щодо відведення земельної ділянки на умовах оренди для обслуговування викуплених нежитлових будівель: консервного цеху, цеху меду, гірчиці та хрону, гаражів, матеріального складу, котельні за адресою: вул.Бродівська № 1, смт.Залізці, Зборівського району, Тернопільської області.

Розглянувши клопотання ПАТ «Промислово-фінансовий банк» № 16-0261/13 від 27.03.2013 року про надання дозволу на складання проекту землеустрою щодо відведення земельної ділянки на умовах оренди терміном на 49 років для обслуговування викуплених нежитлових будівель: консервного цеху, цеху меду, гірчиці та хрону, гаражів, матеріального складу, котельні за адресою: вул.Бродівська № 1, смт.Залізці, Зборівського району, Тернопільської області, представлений пакет документів стосовно даного питання, розрахунок потреби площі, керуючись статтями 93, 124, та пунктом 12 Перехідних положень Земельного кодексу України, статтею 50 Закону України „Про землеустрій”, наказом Державного комітету України із земельних ресурсів від 23.07.2012 року № 548 «Про затвердження Класифікації видів цільового призначення земель», Залозецька селищна рада

В И Р І Ш И Л А :

1. Дати дозвіл ПАТ «Промислово-фінансовий банк» на складання проекту землеустрою щодо відведення земельної ділянки орієнтовною площею 0,9800 га. в оренду терміном на 49 (сорок дев'ять) років для розміщення та експлуатації основних, підсобних і допоміжних будівель та споруд підприємств переробної, машинобудівної та іншої промисловості (обслуговування будівель консервного цеху, цеху меду, гірчиці та хрону, гаражів, матеріального складу, котельні) за рахунок земель підприємств харчової промисловості та з перероблення сільськогосподарських продуктів (землі ТзОВ «Залозецький завод продтоварів», забудовані землі, землі промисловості) за адресою: вул.Бродівська № 1, смт.Залізці, Зборівського району, Тернопільської області.
2. Рекомендувати правлінню ПАТ «Промислово-фінансовий банк» замовити проект землеустрою в організації, що отримала дозвіл (ліцензію) на проведення таких робіт.
3. Розроблений проект землеустрою щодо відведення земельної ділянки подати на розгляд і затвердження у встановленому законодавством порядку.
4. Контроль за виконанням даного рішення покласти на землевпорядника селищної ради.

Селищний голова:



Л.І.ФЕСИК

ЗАЛОЗЕЦЬКА СЕЛИЩНА РАДА

ДВАДЦЯТЬ СЬОМА СЕСІЯ

ШОСТОГО СКЛИКАННЯ

РІШЕННЯ № 82

Від 23 травня 2013 року.

Про надання дозволу на розроблення проекту землеустрою щодо відведення земельної ділянки.

Розглянувши клопотання гр.Фесика Віталія Любомировича стосовно надання дозволу на розроблення проекту землеустрою щодо відведення земельної ділянки у власність для будівництва та обслуговування житлового будинку, господарських будівель і споруд, керуючись статтями 12, 81, 116, 118, 121, 122, пунктом 12 Перехідних положень Земельного кодексу України, Законами України «Про землеустрій» та «Про місцеве самоврядування в Україні», Залозецька селищна рада

ВИРІШИЛА :

1. Надати дозвіл гр.Фесику Віталію Любомировичу на розроблення проекту землеустрою щодо відведення земельної ділянки у власність орієнтовною площею 0,0327 га. для будівництва та обслуговування житлового будинку, господарських будівель і споруд по вул.Шевченка № 60 в смт.Залізці за рахунок земель житлової та громадської забудови (землі на надані у власність або постійне користування під одно- та двоповерховою забудовою).
2. Гр.Фесику Віталію Любомировичу виготовити з урахуванням вимог статей 118, 186, 186-1 Земельного кодексу України та державних стандартів, норм і правил у сфері землеустрою проект землеустрою щодо відведення земельної ділянки.
3. Розроблену землевпорядну документацію, зазначену в пункті 2 даного рішення представити в Залозецьку селищну раду на розгляд та прийняття рішення по суті.
4. Копію рішення направити заявнику.
5. Контроль за виконанням даного рішення покласти на землевпорядника селищної ради Мельник Л.Є.

Селищний голова:



Л.І.ФЕСИК

ЗАЛОЗЕЦЬКА СЕЛИЩНА РАДА

ДВАДЦЯТЬ СЬОМА СЕСІЯ

ШОСТОГО СКЛИКАННЯ

РІШЕННЯ № 83

Від 23 травня 2013 року.

Про надання дозволу на розроблення проекту землеустрою щодо відведення земельної ділянки.

Розглянувши клопотання гр.Альдікевича Петра Володимировича та Альдікевич Марії Василівної, що представляють інтереси неповнолітнього Альдікевича Юрія Петровича стосовно надання дозволу на розроблення проекту землеустрою щодо відведення земельної ділянки у власність для будівництва та обслуговування житлового будинку, господарських будівель і споруд, керуючись статтями 12, 81, 116, 118, 121, 122, пунктом 12 Перехідних положень Земельного кодексу України, Законами України «Про землеустрій» та «Про місцеве самоврядування в Україні», Залозецька селищна рада

В И Р І Ш И Л А :

1. Надати дозвіл гр.Альдікевичу Юрію Петровичу на розроблення проекту землеустрою щодо відведення земельної ділянки у власність орієнтовною площею 0,1200 га. для будівництва та обслуговування житлового будинку, господарських будівель і споруд по вул.Р.Купчинського № 23 в смт.Залізці за рахунок земель житлової та громадської забудови (землі на надані у власність або постійне користування під одно- та двоповерховою забудовою).
2. Гр.Альдікевичу Юрію Петровичу виготовити з урахуванням вимог статей 118, 186, 186-1 Земельного кодексу України та державних стандартів, норм і правил у сфері землеустрою проект землеустрою щодо відведення земельної ділянки.
3. Розроблену землевпорядну документацію, зазначену в пункті 2 даного рішення представити в Залозецьку селищну раду на розгляд та прийняття рішення по суті.
4. Копію рішення направити заявнику.
5. Контроль за виконанням даного рішення покласти на землевпорядника селищної ради Мельник Л.Є.

Селищний голова:



Л.І.ФЕСИК

ЗАЛОЗЕЦЬКА СЕЛИЩНА РАДА

ДВАДЦЯТЬ СЬОМА СЕСІЯ

ШОСТОГО СКЛИКАННЯ

РІШЕННЯ № 84

Від 23 травня 2013 року.

Про надання дозволу на розроблення проекту землеустрою щодо відведення земельної ділянки.

Розглянувши клопотання гр.Халанчук Валентини Ярославівної стосовно надання дозволу на розроблення проекту землеустрою щодо відведення земельної ділянки у власність для ведення особистого селянського господарства, керуючись статтями 12, 81, 116, 118, 121, 122, пунктом 12 Перехідних положень Земельного кодексу України, Законами України «Про землеустрій» та «Про місцеве самоврядування в Україні», Залозецька селищна рада

ВИРІШИЛА:

1. Надати дозвіл гр.Халанчук Валентині Ярославівні на розроблення проекту землеустрою щодо відведення земельної ділянки у власність орієнтовною площею 0,0500 га. для ведення особистого селянського господарства в урочищі «Біля сільгосптехніки» за рахунок земель сільськогосподарського призначення, (землі не надані у власність або постійне користування - рілля) в межах населеного пункту на території Залозецької селищної ради Зборівського району Тернопільської області.
2. Гр.Халанчук Валентині Ярославівні виготовити з урахуванням вимог статей 118, 186, 186-1 Земельного кодексу України та державних стандартів, норм і правил у сфері землеустрою проект землеустрою щодо відведення земельної ділянки.
3. Розроблену землевлпорядну документацію, зазначену в пункті 2 даного рішення представити в Залозецьку селищну раду на розгляд та прийняття рішення по суті.
4. Копію рішення направити заявнику.
5. Контроль за виконанням даного рішення покласти на землевлпорядника селищної ради Мельник Л.Є.

Селищний голова:



Л.І.ФЕСИК

ЗАЛОЗЕЦЬКА СЕЛИЩНА РАДА

ДВАДЦЯТЬ СЬОМА СЕСІЯ

ШОСТОГО СКЛИКАННЯ

РІШЕННЯ № 85

Від 23 травня 2013 року.
Про надання дозволу на розроблення
проекту землеустрою щодо відведення
земельних ділянок.

Розглянувши клопотання гр.Козак Світлани Григорівної стосовно надання дозволу на розроблення проекту землеустрою щодо відведення земельних ділянок у власність для будівництва та обслуговування житлового будинку, господарських будівель і споруд, та ведення особистого селянського господарства, керуючись статтями 12, 81, 116, 118, 121, 122, пунктом 12 Перехідних положень Земельного кодексу України, Законами України «Про землеустрій» та «Про місцеве самоврядування в Україні», Залозецька селищна рада

ВИРІШИЛА:

1. Надати дозвіл гр.Козак Світлані Григорівні на розроблення проекту землеустрою щодо відведення земельних ділянок у власність орієнтовною площею 0,2246 га., в тому числі: 0,1500 га. для будівництва та обслуговування житлового будинку, господарських будівель і споруд по вул.О.Пчілки в смт.Залізці за рахунок земель житлової та громадської забудови (землі на надані у власність або постійне користування під одно- та двоповерховою забудовою) та площею 0,0746 га. для ведення особистого селянського господарства за рахунок земель сільськогосподарського призначення (землі не надані у власність або постійне користування - рілля)- в межах населеного пункту смт.Залізці, Зборівського району, Тернопільської області.
2. Гр.Козак Світлані Григорівні виготовити з урахуванням вимог статей 118, 186, 186-1 Земельного кодексу України та державних стандартів, норм і правил у сфері землеустрою проект землеустрою щодо відведення земельної ділянки.
3. Розроблену земельпорядну документацію, зазначену в пункті 2 даного рішення представити в Залозецьку селищну раду на розгляд та прийняття рішення по суті.
4. Копію рішення направити заявникам.
5. Контроль за виконанням даного рішення покласти на земельпорядника селищної ради Мельник Л.Є.

Селищний голова:



Л.І.ФЕСИК

ЗАЛОЗЕЦЬКА СЕЛИЩНА РАДА

ДВАДЦЯТЬ СЬОМА СЕСІЯ

ШОСТОГО СКЛИКАННЯ

Р І Ш Е Н Н Я № 86

Від 23 травня 2013 року.

Про затвердження проекту землеустрою щодо відведення земельної ділянки на умовах оренди гр.Назаревич Ірині Григорівні для обслуговування викуплених нежитлових приміщень гаражу-складу та столярного цеху за адресою: вул.Р.Купчинського № 5»а», смт.Залізці, Зборівського району, Тернопільської області.

Розглянувши проект землеустрою щодо відведення земельної ділянки гр.Назаревич Ірині Григорівні на умовах оренди терміном на 49 (сорок дев'ять) років для обслуговування викуплених нежитлових приміщень гаражу-складу та столярного цеху за адресою: вул.Р.Купчинського № 5»а», смт.Залізці, Зборівського району, керуючись статтями 12, 124, 125 Земельного кодексу України, статтею 26 Закону України «Про місцеве самоврядування в Україні», статтею 21 Закону України «Про оренду землі» та статтею 21 Закону України «Про плату за землю» із змінами внесеними згідно з Законом № 2505-IV (2505 - 15) від 25.03.2005 року, Залозецька селищна рада

В И Р І Ш И Л А :

1. Затвердити проект землеустрою щодо відведення земельної ділянки в оренду для будівництва та обслуговування будівель торгівлі (реконструкція викуплених нежитлових будівель столярного цеху та гаражу-складу під склад товарів) гр.Назаревич Ірині Григорівні площею 0,0970 га. за рахунок земель закладів комунального обслуговування (землі Залозецького комбінату комунальних підприємств, забудовані землі, землі громадського призначення) по вул.Р.Купчинського № 5»а» в смт.Залізці, Зборівського району, Тернопільської області.
2. Надати на умовах оренди терміном на 49 (сорок дев'ять) років гр.Назаревич Ірині Григорівні земельну ділянку для будівництва та обслуговування будівель торгівлі (реконструкція викуплених нежитлових будівель столярного цеху та гаражу-складу під склад товарів) площею 0,0970 га. з них забудовані землі, землі громадського призначення 0,0970 га. по вул.Р.Купчинського № 5»а» в смт.Залізці, Зборівського району, Тернопільської області.
3. Встановити ставку орендної плати гр.Назаревич Ірині Григорівні за користування земельною ділянкою площею 0,0970 га. для будівництва та обслуговування будівель торгівлі (реконструкція викуплених нежитлових будівель столярного цеху та гаражу-складу під склад товарів) що знаходиться за адресою: вул.Р.Купчинського № 5»а» в смт.Залізці, Зборівського району, Тернопільської області в розмірі 3 (три) відсотків від нормативної грошової оцінки земельної ділянки, що складає 4700,81 грн. (чотири тисячі сімсот гривень 81 копія) в рік.
4. Гр.Назаревич Ірині Григорівні укласти договір оренди на земельну ділянку із Залозецькою селищною радою та зареєструвати у відповідних органах.

5. Гр.Назаревич Ірині Григорівні виконувати обов'язки землекористувача відповідно до вимог ст.96 Земельного кодексу України.
6. Землевпоряднику селищної ради внести зміни в земельно-облікові документи.



Селищний голова:

Л.І.ФЕСИК

ЗАЛОЗЕЦЬКА СЕЛИЩНА РАДА

ДВАДЦЯТЬ СЬОМА СЕСІЯ

ШОСТОГО СКЛИКАННЯ

РІШЕННЯ № 87

Від 23 травня 2013 року.

Про затвердження технічної документації
із землеустрою гр.Николишин Любові
Андріївні в смт.Залізці, Зборівського району
та передачу земельних ділянок їй у власність.

Розглянувши звернення гр.Николишин Любові Андріївної від 23.05.2013 року про затвердження технічної документації із землеустрою щодо відведення земельних ділянок у власність загальною площею 0,3600 га., в тому числі: 0,1500 га. для будівництва та обслуговування житлового будинку, господарських будівель і споруд за кадастровим номером 6122655300:02:001:0053 по вул.Набережній № 4 в смт.Залізці та для ведення особистого селянського господарства площею 0,0800 га. за кадастровим номером 6122655300:02:001:0467, площею 0,0800 га. за кадастровим номером 6122655300:01:001:0911, площею 0,0500 га. за кадастровим номером 6122655300:01:001:0910 в смт.Залізці Зборівського району в межах населеного пункту та передачу у власність вказаних земельних ділянок, враховуючи те, що дані земельні ділянки станом на 01.01.2004 року перебували в користуванні заявниці, що підтверджується довідкою селищної ради від 23.05.2013 року № 1257, керуючись статтями 12, 79-1, 86, 89, 107, 118, 121, 125, 126 Земельного кодексу України, статтею 26 Закону України «Про місцеве самоврядування в Україні», статтею 25 Закону України «Про землеустрій», статтею 21 Закону України «Про державний земельний кадастр», Законом України «Про державну реєстрацію речових. прав на нерухоме майно та їх обтяжень», Залозецька селищна рада

В И Р І Ш И Л А :

1. Затвердити технічну документацію із землеустрою щодо відведення земельних ділянок у власність гр.Николишин Любові Андріївні загальною площею 0,3600 га., в тому числі: 0,1500 га. для будівництва та обслуговування житлового будинку, господарських будівель і споруд за рахунок земель житлової та громадської забудови за кадастровим номером 6122655300:02:001:0053 по вул.Набережній № 4 в смт.Залізці та для ведення особистого селянського господарства площею 0,0800 га. за кадастровим номером 6122655300:02:001:0467, площею 0,0800 га. за кадастровим номером 6122655300:01:001:0911, площею 0,0500 га. за кадастровим номером 6122655300:01:001:0910 в смт.Залізці Зборівського району за рахунок земель сільськогосподарського призначення в межах населеного пункту.

2. Передати у власність гр.Николишин Любові Андріївної земельні ділянки загальною площею 0,3600 га. в тому числі: 0,1500 га. для будівництва та обслуговування житлового будинку, господарських будівель і споруд за рахунок земель житлової та громадської забудови за кадастровим номером 6122655300:02:001:0053 по вул.Набережній № 4 в смт.Залізці та для ведення особистого селянського господарства площею 0,0800 га. за кадастровим номером 6122655300:02:001:0467, площею 0,0800 га. за кадастровим номером 6122655300:01:001:0911, площею 0,0500 га. за кадастровим номером 6122655300:01:001:0910 в

сmt.Залізці Зборівського району за рахунок земель сільськогосподарського призначення в межах населеного пункту.

3. Зареєструвати речове право на земельні ділянки у встановленому законодавством порядку.

4. Гр.Николишин Любові Андріївні виконувати обов'язки власника земельних ділянок відповідно до вимог статті 91 Земельного кодексу України.

5. Землевпоряднику селищної ради внести зміни в земельно-облікову документацію та здійснити контроль за виконанням даного рішення.

Селищний голова:



Л.І.ФЕСИК

ЗАЛОЗЕЦЬКА СЕЛИЩНА РАДА

ДВАДЦЯТЬ СЬОМА СЕСІЯ

ШОСТОГО СКЛИКАННЯ

РІШЕННЯ № 88

Від 23 травня 2013 року.

Про затвердження акту обстеження та протоколу комісії з питань врегулювання земельних відносин, агропромислового комплексу та екології та внесення змін в рішення селищної ради.

Керуючись статтями 12, 33, 40, 116, 118, 121 та пункту 12 Перехідних положень Земельного кодексу України, ст.33 та пунктом 34 статті 26 Закону України «Про місцеве самоврядування в Україні», розглянувши акт обстеження земельної ділянки від 23.05.2013 року, Залозецька селищна рада

ВИРІШИЛА:

1. Затвердити акт обстеження земельної ділянки складений комісією з питань врегулювання земельних відносин, агропромислового комплексу та екології від 23.05.2013 року.
2. Визнати, що гр.Кметь Марія Павлівна дійсно користується земельною ділянкою загальною площею 0,2119 га., в тому числі: для будівництва та обслуговування житлового будинку, господарських будівель і споруд – 0,1500 га. та для ведення особистого селянського господарства – 0,0619 га.
3. Передати у власність гр.Кметь Марії Павлівні земельні ділянки загальною площею 0,2119 га., з них: 0,1500 га. для будівництва та обслуговування житлового будинку, господарських будівель і споруд за рахунок земель житлової забудови в смт.Залізці по вул.Шевченка № 96 та площею 0,0619 га. для ведення особистого селянського господарства за рахунок земель сільськогосподарського призначення (рілля).
4. Гр.Кметь Марії Павлівні виготовити технічну документацію по відновленню меж згідно кадастрового плану виготовленого ПП «Матек».
5. Контроль за виконанням даного рішення покласти на землевпорядника селищної ради.

Селищний голова:



Л.І.ФЕСИК

**Комісія з питань врегулювання земельних відносин,
агропромислового комплексу та екології Залозецької селищної ради**

АКТ ОБСТЕЖЕННЯ ЗЕМЕЛЬНОЇ ДІЛЯНКИ

сmt. Залізці

23.05.2013 року

Комісія з питань врегулювання земельних відносин,
агропромислового комплексу та екології Залозецької селищної ради
в складі: члени комісії: Топорницький В.Я., Карпович М.Г., Кривий Я.М. провела обстеження
земельної ділянки гр. Кметь (Богданець) Марія Павлівна за адресою
вул. Шевченка 96. сmt. Залізці Зборівського району.

При обстеженні було встановлено:

- що дана земельна ділянка знаходиться в існуючому кварталі житлової забудови, і використовується за цільовим призначенням;
- згідно земельно-облікових документів наявні записи що за гр. Кметь (Богданець) Марією Павлівною обліковується земельна ділянка загальною площею 0,23 га. в тому числі: 0,04 га.,- для будівництва, рілля – 0,19 га.(рішення Залозецької селищної ради від 06.07.1999 року)
- згідно кадастрових планів, виготовлених фірмою ПП « Матек» площа земельної ділянки становить – 0,2119 га., (кадастрові плани додаються): в тому числі: для будівництва та обслуговування житлового будинку, господарських будівель та споруд -0,15 , для ведення особистого селянського господарства – 0,0619 га.

В результаті обстеження та провівши аналіз комісія встановила:

- що у первинних документах облік проводився не по категоріях земель а по угіддях,
- гр. Кметь (Богданець) Марія Павлівна –дійсно користується земельною ділянкою площею 0,2119 га., га. Згідно ст.121 Земельного кодексу України площа та цільове призначення земельних ділянок має становити: для будівництва та обслуговування житлового будинку господарських будівель і споруд – 0,15 га.,та для ведення особистого селянського господарства 0,0619 га .

Комісія рекомендує:

- 1.Сесії Залозецької селищної ради даний акт вивчити та затвердити на черговому засіданні

Члени комісії:

В.Я. ТОПОРНИЦЬКИЙ
М.Г. КАРПОВИЧ
Я.М. КРИВИЙ

Директор фірми ПП « Матек»:

В.М. ЯРМОЛ

ЗАЛОЗЕЦЬКА СЕЛИЩНА РАДА

ДВАДЦЯТЬ СЬОМА СЕСІЯ

ШОСТОГО СКЛИКАННЯ

РІШЕННЯ № 89

Від 23 травня 2013 року.

Про затвердження акту обстеження та протоколу комісії з питань врегулювання земельних відносин, агропромислового комплексу та екології та внесення змін в рішення селищної ради.

Керуючись статтями 12, 33, 40, 116, 118, 121 та пункту 12 Перехідних положень Земельного кодексу України, ст.33 та пунктом 34 статті 26 Закону України «Про місцеве самоврядування в Україні», розглянувши акт обстеження земельної ділянки від 23.05.2013 року, Залозецька селищна рада

ВИРІШИЛА:

1. Затвердити акт обстеження земельної ділянки складений комісією з питань врегулювання земельних відносин, агропромислового комплексу та екології від 23.05.2013 року.
2. Визнати, що громадяни Петришин Михайло Петрович та Москаленко Тетяна Михайлівна дійсно користуються земельною ділянкою загальною площею 0,2400 га., в тому числі: у спільній сумісній власності громадян Петришина Михайла Петровича та Москаленко Тетяни Михайлівної - 0,0708 га. для будівництва та обслуговування житлового будинку, господарських будівель і споруд і у власності гр.Петришина Михайла Петровича - 0,1692 га. для ведення особистого селянського господарства.
3. Передати у власність громадянам Петришину Михайлу Петровичу та Москаленко Тетяні Михайлівні земельні ділянки загальною площею 0,2400 га., з них: у спільну сумісну власність громадян Петришина Михайла Петровича та Москаленко Тетяни Михайлівної - 0,0708 га. для будівництва та обслуговування житлового будинку, господарських будівель і споруд за рахунок земель житлової забудови в смт.Залізці по вул.Л.Українки №31 та у власність гр.Петришина Михайла Петровича - 0,1692 га. для ведення особистого селянського господарства за рахунок земель сільськогосподарського призначення.
4. Громадянам Петришину Михайлу Петровичу та Москаленко Тетяні Михайлівні виготовити технічну документацію по відновленню меж згідно кадастрового плану виготовленого ПП «Матек».
5. Контроль за виконанням даного рішення покласти на землевпорядника селищної ради.



Селищний голова:

Л.І.ФЕСИК

**Комісія з питань врегулювання земельних відносин,
агропромислового комплексу та екології Залозецької селищної ради**

АКТ ОБСТЕЖЕННЯ ЗЕМЕЛЬНОЇ ДІЛЯНКИ

смт. Залізці

23.05.2013 року

Комісія з питань врегулювання земельних відносин,
агропромислового комплексу та екології Залозецької селищної ради
в складі: члени комісії: Топорницький В.Я., Карпович М.Г., Кривий Я.М.
провела обстеження земельної ділянки гр. Петришин Михайла Петровича та Москаленко Тетяни
Михайлівни за адресою: вул. Л. Українки, буд. 21, смт. Залізці Зборівського району.

При обстеженні було встановлено:

- що дана земельна ділянка знаходиться в існуючому кварталі житлової забудови,
і використовується за цільовим призначенням;
- згідно земельно-облікових документів наявні записи що за гр. Петришин М.П та Москаленко Т.М.
закріплено земельну ділянку загальною площею 0,24 га. в тому числі: 0,21 га. - рілля 0,03 га під
будовою (рішення Залозецької селищної ради від 05.04.1996 року, книга 1, стор.24,запис -382)
- згідно кадастрового плану, виготовленого фірмою ПП «Матек» площа земельної ділянки що
передається у спільну сумісну власність для будівництва та обслуговування житлового будинку,
господарських будівель та споруд - становить 0,0708 га., (кадастровий план додається).

В результаті обстеження та провівши аналіз комісія встановила:

- що у первинних документах облік проводився не по категоріях земель а по угіддях,
- гр. Петришин Михайло Петрович та Москаленко Тетяна Михайлівна –дійсно користуються
земельною ділянкою площею 0,0708 га. для будівництва та обслуговування житлового будинку,
господарських будівель та споруд ,земельною ділянкою у розмірі 0,1692 га. для ведення особистого
селянського господарства користується Петришин Михайло Петрович.

Згідно ст.121 Земельного кодексу України площа та цільове призначення земельних ділянок має
становити: для будівництва та обслуговування житлового будинку господарських будівель і споруд –
0,0708 га.,та для ведення особистого селянського господарства - 0,1692 га.

Комісія рекомендує:

1.Сесії Залозецької селищної ради даний акт вивчити та затвердити на черговому засіданні

Члени комісії:

В.Я. ТОПОРНИЦЬКИЙ
М.Г. КАРПОВИЧ
Я.М. КРИВИЙ

Директор фірми ПП «Матек» :

В.М. ЯРМОЛ

ЗАЛОЗЕЦЬКА СЕЛИЩНА РАДА

ДВАДЦЯТЬ СЬОМА СЕСІЯ

ШОСТОГО СКЛИКАННЯ

РІШЕННЯ № 90

Від 23 травня 2013 року.

Про затвердження акту обстеження та протоколу комісії з питань врегулювання земельних відносин, агропромислового комплексу та екології та внесення змін в рішення селищної ради.

Керуючись статтями 12, 33, 40, 116, 118, 121 та пункту 12 Перехідних положень Земельного кодексу України, ст.33 та пунктом 34 статті 26 Закону України «Про місцеве самоврядування в Україні», розглянувши акт обстеження земельної ділянки від 23.05.2013 року, Залозецька селищна рада

ВИРІШИЛА:

1. Затвердити акт обстеження земельної ділянки складений комісією з питань врегулювання земельних відносин, агропромислового комплексу та екології від 23.05.2013 року.
2. Визнати, що гр.Гуфрій Лариса Дмитрівна дійсно користується земельною ділянкою загальною площею 0,1840 га., в тому числі: для будівництва та обслуговування житлового будинку, господарських будівель і споруд – 0,1500 га. та для ведення особистого селянського господарства – 0,0340 га.
3. Передати у власність гр.Гуфрій Ларисі Дмитрівні земельні ділянки загальною площею 0,1840 га., з них: 0,1500 га. для будівництва та обслуговування житлового будинку, господарських будівель і споруд за рахунок земель житлової забудови в смт.Залізці по вул.Шевченка № 107 та площею 0,0340 га. для ведення особистого селянського господарства за рахунок земель сільськогосподарського призначення (рілля).
4. Гр.Гуфрій Ларисі Дмитрівні виготовити технічну документацію по відновленню меж згідно кадастрового плану виготовленого ПП «Матек».
5. Контроль за виконанням даного рішення покласти на землевпорядника селищної ради.

Селищний голова:



Л.І.ФЕСИК

**Комісія з питань врегулювання земельних відносин,
агропромислового комплексу та екології Залозецької селищної ради**

АКТ ОБСТЕЖЕННЯ ЗЕМЕЛЬНОЇ ДІЛЯНКИ

сmt. Залізці

23.05.2013 року

Комісія з питань врегулювання земельних відносин,
агропромислового комплексу та екології Залозецької селищної ради
в складі: члени комісії: Топорницький В.Я., Карпович М.Г., Кривий Я.М.
провела обстеження земельної ділянки гр. Гуфрій Лариси Дмитрівни за адресою
вул. Шевченка, буд.107, сmt. Залізці Зборівського району.

При обстеженні було встановлено:

- що дана земельна ділянка знаходиться в існуючому кварталі житлової забудови, і використовується за цільовим призначенням;
- згідно земельно-облікових документів наявні записи що за гр. Гуфрій Лариса Дмитрівна закріплено присадибну ділянку загальною площею 0,18 га., в тому числі: 0,05 га. під будовою та 0,13 га - рілля (рішення Залозецької селищної ради від 25.05.1992 року)
- згідно кадастрових планів, виготовлених фірмою ПП « Матек» загальна площа земельної ділянки становить – 0,1840 га. (кадастрові плани додаються): в тому числі: 0,15 га., для будівництва та обслуговування житлового будинку, господарських будівель та споруд , 0,0340 га., для ведення особистого селянського господарства.

В результаті обстеження та провівши аналіз комісія встановила:

- що у первинних документах облік проводився не по категоріях земель а по угіддях,
- гр. – Гуфрій Лариса Дмитрівна дійсно користується земельною ділянкою площею 0,1840 га. Згідно ст.121 Земельного кодексу України, площа та цільове призначення земельних ділянок має становити: 0,15 га., для будівництва та обслуговування житлового будинку господарських будівель і споруд та 0,0340 га., для ведення особистого селянського господарства

Комісія рекомендує:

1.Сесії Залозецької селищної ради даний акт вивчити та затвердити на черговому засіданні

Члени комісії:

В.Я. ТОПОРНИЦЬКИЙ
М.Г. КАРПОВИЧ
Я.М. КРИВИЙ

Директор фірми ПП «Матек» :

В.М. ЯРМОЛ

ЗАЛОЗЕЦЬКА СЕЛИЩНА РАДА

ДВАДЦЯТЬ СЬОМА СЕСІЯ

ШОСТОГО СКЛИКАННЯ

РІШЕННЯ № 91

Від 23 травня 2013 року.

Про затвердження акту обстеження та протоколу комісії з питань врегулювання земельних відносин, агропромислового комплексу та екології та внесення змін в рішення селищної ради.

Керуючись статтями 12, 33, 40, 116, 118, 121 та пункту 12 Перехідних положень Земельного кодексу України, ст.33 та пунктом 34 статті 26 Закону України «Про місцеве самоврядування в Україні», розглянувши акт обстеження земельної ділянки від 23.05.2013 року, Залозецька селищна рада

ВИРІШИЛА:

1. Затвердити акт обстеження земельної ділянки складений комісією з питань врегулювання земельних відносин, агропромислового комплексу та екології від 23.05.2013 року.
2. Визнати, що гр.Гайовий Тарас Романович дійсно користується земельною ділянкою загальною площею 0,1011 га., в тому числі: для будівництва та обслуговування житлового будинку, господарських будівель і споруд – 0,1011 га.
3. Визнати таким, що втратило чинність рішення селищної ради від 04.04.2013 року № 66 «Про надання дозволу на виготовлення технічної документації із землеустрою щодо складання документів, що посвідчують право на земельні ділянки».
4. Передати у власність гр.Гайовому Тарасу Романовичу земельну ділянку загальною площею 0,1011 га., з них: 0,1011 га. для будівництва та обслуговування житлового будинку, господарських будівель і споруд за рахунок земель житлової забудови в смт.Залізці по вул.Міцкевича № 31.
5. Гр.Гайовому Тарасу Романовичу виготовити технічну документацію по відновленню меж згідно кадастрового плану виготовленого ПП «Матек».
6. Контроль за виконанням даного рішення покласти на землевпорядника селищної ради.



Селищний голова:

Л.І.ФЕСИК

**Комісія з питань врегулювання земельних відносин,
агропромислового комплексу та екології Залозецької селищної ради**

АКТ ОБСТЕЖЕННЯ ЗЕМЕЛЬНОЇ ДІЛЯНКИ

смт. Залізці

23.05.2013 року

Комісія з питань врегулювання земельних відносин, агропромислового комплексу та екології Залозецької селищної ради в складі: члени комісії: Топорницький В.Я., Карпович М.Г., Кривий Я.М. провела обстеження земельної ділянки гр. Гайового Тараса Романовича за адресою: вул. Міцкевича, буд., 31, смт. Залізці Зборівського району.

При обстеженні було встановлено:

- дана земельна ділянка знаходиться в існуючому кварталі житлової забудови і використовується за цільовим призначенням;
- Гайовий Тарас Романович став спадкоємцем майна, розташованого на земельній ділянці, згідно з свідоцтвом на право на спадщину серії ВРТ № 257353 від 07.07.2012 року, та витягом про державну реєстрацію прав на дану земельну ділянку із наявними житловим приміщенням та господарською будівлею та спорудою, що належала його мамі Гайовій Ірині Михайлівні, котра померла 29.10.2011 року, і вступила в управління спадковим майном після смерті батька Стойкевич Михайла Стаховича, проте юридично не переоформила своїх майнових прав. Гайовій І.М. було дано дозвіл на виготовлення технічної документації із землеустрою щодо складання документів що посвідчують право на земельну ділянку 0,13 га. (із земель раніше наданих у власність Стойкевичу Михайлу Євстаховичу). Згідно земельно-облікових документів дана ділянка юридично не переоформлена; загальною площею 0,13 га., належала Стойкевич Михайлу Стаховичу, з них: 0,03 га під забудовою та 0,10 га., - рілля,
- згідно кадастрового плану, виготовленого фірмою ПП «Матек» площа земельної ділянки становить 0,1011 га.,- для будівництва та обслуговування житлового будинку, господарських будівель та споруд.

В результаті обстеження та провівши аналіз комісія встановила:

- що у первинних документах облік проводився не по категоріях земель а по угіддях,
- гр. – Гайовий Тарас Романович дійсно користується земельною ділянкою площею 0,1011 га. Згідно ст.121 Земельного кодексу України площа та цільове призначення земельних ділянок має становити: для будівництва та обслуговування житлового будинку господарських будівель і споруд – 0,1011 га.

Комісія рекомендує:

1.Сесії Залозецької селищної ради даний акт вивчити та затвердити на черговому засіданні

Члени комісії:

В.Я. ТОПОРНИЦЬКИЙ
М.Г. КАРПОВИЧ
Я.М. КРИВИЙ

Директор фірми ПП «Матек»:

В.М. ЯРМОЛ

ЗАЛОЗЕЦЬКА СЕЛИЩНА РАДА

ДВАДЦЯТЬ СЬОМА СЕСІЯ

ШОСТОГО СКЛИКАННЯ

РІШЕННЯ № 92

Від 23 травня 2013 року.

Про затвердження акту обстеження та протоколу комісії з питань врегулювання земельних відносин, агропромислового комплексу та екології та внесення змін в рішення селищної ради.

Керуючись статтями 12, 33, 40, 116, 118, 121 та пункту 12 Перехідних положень Земельного кодексу України, ст.33 та пунктом 34 статті 26 Закону України «Про місцеве самоврядування в Україні», розглянувши акт обстеження земельної ділянки від 23.05.2013 року, Залозецька селищна рада

ВИРІШИЛА:

1. Затвердити акт обстеження земельної ділянки складений комісією з питань врегулювання земельних відносин, агропромислового комплексу та екології від 23.05.2013 року.
2. Визнати, що гр.Бартош Іван Григорович дійсно користується земельною ділянкою загальною площею 0,2300 га., в тому числі: для будівництва та обслуговування житлового будинку, господарських будівель і споруд – 0,1250 га.
3. Визнати таким, що втратило чинність рішення селищної ради від 18.02.2013 року № 34 «Про затвердження акту постійної комісії з питань врегулювання земельних відносин, агропромислового комплексу та екології щодо встановлення факту користування земельною ділянкою для будівництва та обслуговування житлового будинку, господарських будівель і споруд».
4. Передати у власність гр.Бартошу Івану Григоровичу земельну ділянку загальною площею 0,1250 га. для будівництва та обслуговування житлового будинку, господарських будівель і споруд за рахунок земель житлової забудови в смт.Залізці по вул.Міцкевича № 101.
5. Гр.Бартошу Івану Григоровичу виготовити технічну документацію по відновленню меж згідно кадастрового плану виготовленого ПП «Матек».
6. Контроль за виконанням даного рішення покласти на землевпорядника селищної ради.

Селищний голова:



Л.І.ФЕСИК

**Комісія з питань врегулювання земельних відносин,
агропромислового комплексу та екології Залозецької селищної ради**

АКТ ОБСТЕЖЕННЯ ЗЕМЕЛЬНОЇ ДІЛЯНКИ

сmt. Залізці

23.05.2013 року

Комісія з питань врегулювання земельних відносин,

агропромислового комплексу та екології Залозецької селищної ради

в складі: члени комісії: Топорницький В.Я., Карпович М.Г., Кривий Я.М.
., провела обстеження земельної ділянки гр. Бартош Івана Григоровича за адресою : вул.
Міцкевича, буд.101. сmt. Залізці Зборівського району.

При обстеженні було встановлено:

- що дана земельна ділянка знаходиться в існуючому кварталі житлової забудови, і використовується за цільовим призначенням;
- згідно земельно-облікових документів наявні записи що за гр. Бартош Іваном Григоровичем закріплена земельна ділянка загальною площею 0,23 га., в тому числі: під будовою 0,05 га., 0,16 га.,- рілля (рішення Залозецької селищної ради від 26,12,1997 року)
- згідно кадастрового плану, виготовленого фірмою ПП « Матек» площа земельної ділянки що передається у власність становить 0,1250 га, і призначена для будівництва та обслуговування житлового будинку, господарських будівель та споруд (кадастровий план додається)

В результаті обстеження та нровівши аналіз комісія встановила:

- що у первинних документах облік проводився не по категоріях земель а по угіддях,
- гр. – Бартош Іван Григорович користується земельною ділянкою площею 0,23 га., з них: 0,1250 га. дійсно використовується під забудовою, господарськими будівлями та спорудами та 0,1050 га використовується для ведення особистого селянського господарства в урочищі «Бліхарське» на території Мильнівської сільської ради. Згідно ст.121 Земельного кодексу України площа та цільове призначення земельних ділянок має становити: для будівництва та обслуговування житлового будинку господарських будівель і споруд – 0,1250 га.

Комісія рекомендує:

1.Сесії Залозецької селищної ради даний акт вивчити та затвердити на черговому засіданні

Члени комісії:

В.Я. ТОПОРНИЦЬКИЙ

М.Г. КАРПОВИЧ

Я.М. КРИВИЙ

Директор фірми ПП «Матек» :

В.М. ЯРМОЛ

ЗАЛОЗЕЦЬКА СЕЛИЩНА РАДА
ДВАДЦЯТЬ СЬОМА СЕСІЯ
ШОСТОГО СКЛИКАННЯ
РІШЕННЯ № 93

Від 23 травня 2013 року.
Про затвердження акту обстеження та
протоколу комісії з питань врегулювання
земельних відносин, агропромислового
комплексу та екології та внесення змін
в рішення селищної ради.

Керуючись статтями 12, 33, 40, 116, 118, 121 та пункту 12 Перехідних положень
Земельного кодексу України, ст.33 та пунктом 34 статті 26 Закону України «Про міс-
цеве самоврядування в Україні», розглянувши акт обстеження земельної ділянки від
23.05.2013 року, Залозецька селищна рада

ВИРІШИЛА :

1. Затвердити акт обстеження земельної ділянки складений комісією з питань врегулю-
вання земельних відносин, агропромислового комплексу та екології від 23.05.2013 року.
2. Визнати, що гр.Рибак Микола Васильович дійсно користується земельною ділянкою
загальною площею 0,5000 га., в тому числі: для будівництва та обслуговування житло-
вого будинку, господарських будівель і споруд – 0,1500 га. та для ведення особистого
селянського господарства – 0,3500 га., в тому числі: 0,0560 га., 0,2440 га., та 0,0500 га.
3. Визнати таким, що втратило чинність рішення селищної ради від 04.04.2013 року № 72
«Про надання дозволу на виготовлення технічної документації із землеустрою щодо
складання документів, що посвідчують право на земельні ділянки».
4. Передати у власність гр.Рибак Миколі Васильовичу земельні ділянки загальною
площею 0,5000 га., з них: 0,1500 га. для будівництва та обслуговування житлового
будинку, господарських будівель і споруд за рахунок земель житлової забудови в
смт.Залізці по вул.Садовій № 23 та площею 0,3500 га. для ведення особистого се-
лянського господарства за рахунок земель сільськогосподарського призначення
(рілля).
5. Гр.Рибак Миколі Васильовичу виготовити технічну документацію по відновленню меж
згідно кадастрового плану виготовленого ПП «Матек».
6. Контроль за виконанням даного рішення покласти на землевпорядника селищної ради.



Селищний голова:

Л.І.ФЕСИК

**Комісія з питань врегулювання земельних відносин,
агропромислового комплексу та екології Залозецької селищної ради**

АКТ ОБСТЕЖЕННЯ ЗЕМЕЛЬНОЇ ДІЛЯНКИ

сmt. Залізці

23.05.2013 року

Комісія з питань врегулювання земельних відносин,
агропромислового комплексу та екології Залозецької селищної ради
в складі: члени комісії: Топорницький В.Я., Карпович М.Г., Кривий Я.М.
провела обстеження земельної ділянки гр. Рибак Миколи Васильовича за адресою вул. Садова,
буд., 23, сmt. Залізці Зборівського району.

При обстеженні було встановлено:

- що дана земельна ділянка знаходиться в існуючому кварталі житлової забудови, і використовується за цільовим призначенням;
- згідно книги погосподарського обліку наявні записи що за гр. Рибак Микола Васильович обліковується земельна ділянка загальною площею 0,50га., в тому числі: забудовані землі – 0,02 для будівництва та обслуговування житлового будинку, 0,16 га., - під багаторічними насадженнями – 0,32 га., для ведення особистого підсобного господарства – (рішення №153 від 07.12.1999 року Залозецької селищної ради)
- згідно кадастрових планів, виготовлених фірмою ПП «Матек» загальна площа становить – 0,45 га.,(кадастрові плани додаються): в тому числі: для будівництва та обслуговування житлового будинку, господарських будівель та споруд - 0,15 га., , для ведення особистого селянського господарства – 0,0560га., та 0,2440 га.

В результаті обстеження та провівши аналіз комісія встановила:

- що у первинних документах облік проводився не по категоріях земель, а по угіддях,
 - гр. Рибак Микола Васильович –дійсно користується земельною ділянкою площею 0,45 га.
- Згідно ст.121 Земельного кодексу України площа та цільове призначення земельних ділянок має становити: для будівництва та обслуговування житлового будинку госнодарських будівель і споруд – 0,15 га.,та для ведення особистого селянського господарства -0,0560га., та 0,2440 га.

Комісія рекомендує:

1. Сесії Залозецької селищної ради даний акт вивчити та затвердити на черговому засіданні.

Члени комісії:

В.Я. ТОПОРНИЦЬКИЙ
В.В. ШВЕЦЬ
Я.М. КРИВИЙ

Директор фірми ПП «Матек»:

ЯРМОЛ В.М

ЗАЛОЗЕЦЬКА СЕЛИЩНА РАДА

ДВАДЦЯТЬ СЬОМА СЕСІЯ

ШОСТОГО СКЛИКАННЯ

РІШЕННЯ № 94

Від 23 травня 2013 року.

Про затвердження акту обстеження та протоколу комісії з питань врегулювання земельних відносин, агропромислового комплексу та екології та внесення змін в рішення селищної ради.

Керуючись статтями 12, 33, 40, 116, 118, 121 та пункту 12 Перехідних положень Земельного кодексу України, ст.33 та пунктом 34 статті 26 Закону України «Про місцеве самоврядування в Україні», розглянувши акт обстеження земельної ділянки від 23.05.2013 року, Залозецька селищна рада

ВИРІШИЛА:

1. Затвердити акт обстеження земельної ділянки складений комісією з питань врегулювання земельних відносин, агропромислового комплексу та екології від 23.05.2013 року.
2. Визнати, що гр.Підкамінний Орест Григорович дійсно користується земельною ділянкою загальною площею 0,3800 га., в тому числі: 0,1065 га. для будівництва та обслуговування житлового будинку, господарських будівель і споруд та 0,2735 га.
3. Визнати таким, що втратило чинність рішення селищної ради від 21.12.2012 року № 256 «Про надання дозволу на виготовлення технічної документації із землеустрою щодо складання документів, що посвідчують право на земельну ділянку».
4. Передати у власність гр.Підкамінному Оресту Григоровичу земельні ділянку загальною площею 0,3800 га., з них: 0,1065 га. для будівництва та обслуговування житлового будинку, господарських будівель і споруд за рахунок земель житлової забудови в смт.Залізці по вул.Мицкевича № 5 та площею 0,2735 га. для ведення особистого селянського господарства за рахунок земель сільськогосподарського призначення (рілля).
5. Гр.Підкамінному Оресту Григоровичу виготовити технічну документацію по відновленню меж згідно кадастрового плану виготовленого ПП «Матек».
6. Контроль за виконанням даного рішення покласти на землевпорядника селищної ради.



Селищний голова:

Л.І.ФЕСИК

**Комісія з питань врегулювання земельних відносин,
агропромислового комплексу та екології Залозецької селищної ради**

АКТ ОБСТЕЖЕННЯ ЗЕМЕЛЬНОЇ ДІЛЯНКИ №1

смт. Залізці

23.05.2013

Комісія з питань врегулювання земельних відносин,
агропромислового комплексу та екології Залозецької селищної ради
в складі: голова члени комісії: Топорницький В.Я., Карпович М.Г., Кривий Я.М., провела
обстеження земельної ділянки гр. Підкамінного Ореста Григоровича за адресою: вул. ,
Міцквича, буд.,5 смт. Залізці Зборівського району.

При обстеженні було встановлено:

- що дана земельна ділянка знаходиться в існуючому кварталі житлової забудови, і використовується за цільовим призначенням;
- згідно земельно-облікових документів наявні записи що за гр. Підкамінний Орест Григорович обліковується земельна ділянка загальною площею 0,38 га., тому числі: забудовані землі –0,05га., під будівлями ,та 0,33 га. – рілля .(книга1, стор.13, запис 199 рішення залозецької селищної ради від 03.09.1997 року).
- згідно кадастрового плану, виготовленого фірмою ПП « Матек» площа земельної ділянки для будівництва та обслуговування житлового будинку, господарських будівель та споруд становить .– 0,1065 га.(кадастровий план додається.).

В результаті обстеження та провівши аналіз комісія встановила:

- що у первинних документах облік проводився не по категоріях земель а по угіддях,
 - гр. Підкамінний Орест Григорович –дійсно користується земельною ділянкою площею 0,1065 га.,для будівництва та обслуговування житлового будинку та господарських споруд ,
- Згідно ст.121 Земельного кодексу України площа та цільове призначення земельної ділянок має становити: 0,1065 га. - для будівництва та обслуговування житлового будинку господарських будівель і споруд .

Комісія рекомендує:

1. Сесії Залозецької селищної ради даний акт вивчити та затвердити на черговому засіданні.

Члени комісії:

В.Я. ТОПОРНИЦЬКИЙ
М.Г. КАРПОВИЧ
Я.М. КРИВИЙ

Директор фірми ПП «Матек»:

В.М. ЯРМОЛ

ЗАЛОЗЕЦЬКА СЕЛИЩНА РАДА

ДВАДЦЯТЬ СЬОМА СЕСІЯ

ШОСТОГО СКЛИКАННЯ

РІШЕННЯ № 95

Від 23 травня 2013 року.

Про затвердження акту обстеження та протоколу комісії з питань врегулювання земельних відносин, агропромислового комплексу та екології та внесення змін в рішення селищної ради.

Керуючись статтями 12, 33, 40, 116, 118, 121 та пункту 12 Перехідних положень Земельного кодексу України, ст.33 та пунктом 34 статті 26 Закону України «Про місцеве самоврядування в Україні», розглянувши акт обстеження земельної ділянки від 23.05.2013 року, Залозецька селищна рада

ВИРІШИЛА:

1. Затвердити акт обстеження земельної ділянки складений комісією з питань врегулювання земельних відносин, агропромислового комплексу та екології від 23.05.2013 року.
2. Визнати, що громадяни Рузавіна Валентина Іванівна та Рузавін Андрій Олександрович дійсно користуються земельною ділянкою загальною площею 0,2500 га., в тому числі: у спільній сумісній власності громадян Рузавіної Валентини Іванівної та Рузавіна Андрія Олександровича - 0,1311 га. для будівництва та обслуговування житлового будинку, господарських будівель і споруд і у власності гр.Рузавіної Валентини Іванівної – 0,1078 га. для ведення особистого селянського господарства.
3. Визнати таким, що втратило чинність рішення селищної ради від 18.02.2013 року № 15 «Про надання дозволу на виготовлення технічної документації із землеустрою щодо складання документів, що посвідчують право на земельні ділянки».
4. Передати у власність громадянам Рузавіній Валентині Іванівні та Рузавіну Андрію Олександровичу земельні ділянки загальною площею 0,2500 га., з них: у спільну сумісну власність громадян Рузавіної Валентини Іванівної та Рузавіна Андрія Олександровича - 0,1311 га. для будівництва та обслуговування житлового будинку, господарських будівель і споруд за рахунок земель житлової забудови в смт.Залізці по вул.Міцкевича № 14 та у власність гр.Рузавіної Валентини Іванівної – 0,1078 га. для ведення особистого селянського господарства за рахунок земель сільськогосподарського призначення.
5. Громадянам Рузавіній Валентині Іванівні та Рузавіну Андрію Олександровичу виготовити технічну документацію по відновленню меж згідно кадастрового плану виготовленого ГПП «Матек».
6. Контроль за виконанням даного рішення покласти на земельпорядника селищної ради.

Селищний голова:

Л.І.ФЕСИК



**Комісія з питань врегулювання земельних відносин,
агропромислового комплексу та екології Залозецької селищної ради**

АКТ ОБСТЕЖЕННЯ ЗЕМЕЛЬНОЇ ДІЛЯНКИ

сmt. Залізці

23.05.2013 року

Комісія з питань врегулювання земельних відносин,
агропромислового комплексу та екології Залозецької селищної ради
в складі: Топорницький В.Я., Карпович М.Г., Кривий Я.М., провела обстеження земельної
ділянки гр. Рузавіної Валентини Іванівни та Рузавіна Андрія Олександровича за адресою вул.
Міцкевича, буд., 14, сmt. Залізці, Зборівського району.

При обстеженні було встановлено:

- що дана земельна ділянка знаходиться в існуючому кварталі житлової забудови, і використовується за цільовим призначенням;
- згідно книги погосподарського обліку наявні записи що за гр. Рузавіна Валентина Іванівна обліковується земельна ділянка загальною площею 0,25 га., в тому числі: забудовані землі – 0,03 га., для обслуговування житлового будинку і господарських будівель 0,22 га для ведення особистого селянського господарства.
- згідно кадастрових планів, виготовленого фірмою ПП «Матек» площа земельних ділянок, що передаються Рузавіній В.І. та Рузавіну А.О. становить : 0,1311 га., - для будівництва та обслуговування житлового будинку, господарських будівель та споруд, 0,1078 для ведення особистого селянського господарства.

В результаті обстеження та провівши аналіз комісія встановила:

- що у первинних документах облік проводився не по категоріях земель а по угіддях,
- гр. Рузавіна Валентина Іванівна та Рузавін Андрій Олександрович – дійсно користуються земельною ділянкою площею 0,2389 га. Згідно ст.121 Земельного кодексу України площа та цільове призначення земельних ділянок має становити: для будівництва та обслуговування житлового будинку господарських будівель і споруд 0,1311 га., та для ведення особистого селянського господарства 0,1078 га за рахунок земель сільськогосподарського призначення.

Комісія рекомендує:

1. Сесії Залозецької селищної ради даний акт вивчити та затвердити на черговому засіданні.

Члени комісії:

В.Я. ТОПОРНИЦЬКИЙ
М.Г. КАРПОВИЧ
Я.М. КРИВИЙ

Директор фірми ПП «Матек»:

ЯРМОЛ В.М

ЗАЛОЗЕЦЬКА СЕЛИЩНА РАДА

ДВАДЦЯТЬ СЬОМА СЕСІЯ

ШОСТОГО СКЛИКАННЯ

РІШЕННЯ № 96

Від 23 травня 2013 року.


Про затвердження акту обстеження та протоколу комісії з питань врегулювання земельних відносин, агропромислового комплексу та екології та внесення змін в рішення селищної ради.

Керуючись статтями 12, 33, 40, 116, 118, 121 та пункту 12 Перехідних положень Земельного кодексу України, ст.33 та пунктом 34 статті 26 Закону України «Про місцеве самоврядування в Україні», розглянувши акт обстеження земельної ділянки від 23.05.2013 року, Залозецька селищна рада

ВИРІШИЛА:

1. Затвердити акт обстеження земельної ділянки складений комісією з питань врегулювання земельних відносин, агропромислового комплексу та екології від 23.05.2013 року.
2. Визнати, що гр.Товарницька Ганна Іванівна дійсно користується земельною ділянкою загальною площею 0,6760 га., в тому числі: для будівництва та обслуговування житлового будинку, господарських будівель і споруд – 0,1500 га. та для ведення особистого селянського господарства – 0,5260 га., в тому числі: 0,3010 га., 0,0950 га., 0,1300 га.
3. Визнати таким, що втратило чинність рішення селищної ради від 18.02.2013 року № 22 «Про надання дозволу на виготовлення технічної документації із землеустрою щодо складання документів, що посвідчують право на земельні ділянки».
4. Передати у власність гр.Товарницької Ганни Іванівної земельні ділянки загальною площею 0,67600 га., з них: 0,1500 га. для будівництва та обслуговування житлового будинку, господарських будівель і споруд за рахунок земель житлової забудови в смт.Залізці по вул.Жуковського № 25 та площею 0,5260 га. для ведення особистого селянського господарства за рахунок земель сільськогосподарського призначення (рілля).
5. Гр.Товарницькій Ганні Іванівні виготовити технічну документацію по відновленню меж згідно кадастрового плану виготовленого ПП «Матек».
6. Контроль за виконанням даного рішення покласти на землевпорядника селищної ради.

Селищний голова:



Л.І.ФЕСИК

**Комісія з питань врегулювання земельних відносин,
агропромислового комплексу та екології Залозецької селищної ради**

АКТ ОБСТЕЖЕННЯ ЗЕМЕЛЬНОЇ ДІЛЯНКИ

сmt. Залізці

23.05.2013 року

Комісія з питань врегулювання земельних відносин,
агропромислового комплексу та екології Залозецької селищної ради
в складі: члени комісії: Топорницький В.Я., Карпович М.Г., Кризій Я.М. провела обстеження
земельної ділянки гр. Товарницької Ганни Іванівни за адресою вул. Жуковського, буд. 25, сmt.
Залізці Зборівського району.

При обстеженні було встановлено:

- що дана земельна ділянка знаходиться в існуючому кварталі житлової забудови, і використовується за цільовим призначенням;
- згідно земельно-облікових документів наявні записи що за гр. Товарницька Ганна Іванівна обліковується земельна ділянка загальною площею 0,69га., в тому числі: забудовані землі – 0,27 га., під багаторічними насадженнями , 0,01 га інші угіддя 0,02 га. під будовою, 0,39га.,- рілля (рішення Залозецької селищної ради від 06.04.1995 року ; книга 1,стор. 10, запис 838,839) ;
- згідно кадастрових планів, виготовлених фірмою ПП «Матек», площа земельної що приватизується становить – 0,6760 га.,(кадастрові плани додаються): в тому числі: 0,15 га., для будівництва та обслуговування житлового будинку, господарських будівель та споруд, 0,5260 га. для ведення особистого селянського господарства.

В результаті обстеження та провівши аналіз комісія встановила:

- що у первинних документах облік проводився не по категоріях земель а по угіддях,
- гр.- Товарницька Ганна Іванівна дійсно користується земельною ділянкою площею 0,6760 га , що були передані їй від батька (згідно ріш. № 153 від 07.12.1999 року).

Згідно ст.121 Земельного кодексу України площа та цільове призначення земельних ділянок має становити: для будівництва та обслуговування житлового будинку господарських будівель і споруд – 0,15 га.; для ведення особистого селянського господарства загальною площею - 0,5260 га, в тому числі: 0,3010 га., 0,0950 га. та 0,13 га .

Комісія рекомендує:

1.Сесії Залозецької селищної ради даний акт вивчити та затвердити на черговому засіданні

Члени комісії:

В.Я. ТОПОРНИЦЬКИЙ
Я.М. КРИВИЙ
М.Г. КАРПОВИЧ

Директор фірми ПП «Матек»:

ЯРМОЛ В.М

ЗАЛОЗЕЦЬКА СЕЛИЩНА РАДА

ДВАДЦЯТЬ СЬОМА СЕСІЯ

ШОСТОГО СКЛИКАННЯ

РІШЕННЯ № 97

Від 23 травня 2013 року.

Про затвердження акту обстеження та протоколу комісії з питань врегулювання земельних відносин, агропромислового комплексу та екології та внесення змін в рішення селищної ради.

Керуючись статтями 12, 33, 40, 116, 118, 121 та пункту 12 Перехідних положень Земельного кодексу України, ст.33 та пунктом 34 статті 26 Закону України «Про місцеве самоврядування в Україні», розглянувши акт обстеження земельної ділянки від 23.05.2013 року, Залозецька селищна рада

ВИРІШИЛА :

1. Затвердити акт обстеження земельної ділянки складений комісією з питань врегулювання земельних відносин, агропромислового комплексу та екології від 23.05.2013 року.
2. Визнати, що гр.Баневич Любомира Михайлівна дійсно користується земельною ділянкою загальною площею 0,4200 га., в тому числі: для будівництва та обслуговування житлового будинку, господарських будівель і споруд – 0,1500 га. та для ведення особистого селянського господарства – 0,2700 га., в тому числі: 0,1221 га. та 0,1479 га.
3. Визнати таким, що втратило чинність рішення селищної ради від 21.12.2012 року № 255 «Про надання дозволу на виготовлення технічної документації із землеустрою щодо складання документів, що посвідчують право на земельні ділянки».
4. Передати у власність гр.Баневич Любомирі Михайлівні земельні ділянки загальною площею 0,4200 га., з них: 0,1500 га. для будівництва та обслуговування житлового будинку, господарських будівель і споруд за рахунок земель житлової забудови в смт.Залізці по вул.Міцкевича № 3 та площею 0,2700 га. для ведення особистого селянського господарства за рахунок земель сільськогосподарського призначення (рілля).
5. Гр.Баневич Любомирі Михайлівні виготовити технічну документацію по відновленню меж згідно кадастрового плану виготовленого ПП «Матек».
6. Контроль за виконанням даного рішення покласти на землевпорядника селищної ради.



Селищний голова:

Л.І.ФЕСИК

**Комісія з питань врегулювання земельних відносин,
агропромислового комплексу та екології Залозецької селищної ради**

АКТ ОБСТЕЖЕННЯ ЗЕМЕЛЬНОЇ ДІЛЯНКИ

смт. Залізці

23.05.2013 року

Комісія з питань врегулювання земельних відносин,
агропромислового комплексу та екології Залозецької селищної ради
в складі: члени комісії: Топорницький В.Я., Карпович М.Г., Швець В.В. провела обстеження
земельної ділянки гр. Баневич Любомири Михайлівни за адресою вул. Міцкевича, буд., 3, смт.
Залізці Зборівського району.

При обстеженні було встановлено:

- що дана земельна ділянка знаходиться в існуючому кварталі житлової забудови,
і використовується за цільовим призначенням;
- згідно земельно-облікових документів наявні записи що земельна ділянка якою
користується Баневич Любомира Михайлівна перейшла їй у спадок від її чоловіка Баневич
Івана Олександровича - 0,16 га, з них: 0,02 га. під будовою , 0,14 га. – рілля; та її свекрухи
Підкаміної (Баневнч) Софії Іванівни - 0,26 га., з них: 0,04 га., -під будовою, 0,03 га., -
багаторічні насадження, 0,19 га рілля; (земельно-кадастрова книга №1, стор. 13, запис
193,194; рішення Залозецької селищної ради від 06.04.1995 року)
- згідно збірного кадастрового плану, виготовленого фірмою ПП «Матек» площа земельної
ділянки становить – 0,2721 га.,(кадастрові плани додаються): в тому числі: для
будівництва та обслуговування житлового будинку, господарських будівель та споруд –
0,15га., для ведення особистого селянського господарства – 0,27 га., з них: 0,1221 га. та
0,1479 га.

В результаті обстеження та провівши аналіз комісія встановила:

- що у первинних документах облік проводився не по категоріях земель а по угіддях,
- гр. Баневич Любомира Михайлівна – дійсно користується земельною ділянкою площею
0,4200 га., . Згідно ст.121 Земельного кодексу України площа та цільове призначення земельних
ділянок має становити: для будівництва та обслуговування житлового будинку господарських
будівель і споруд – 0,15 га., та для ведення особистого селянського господарства 0,2700 га .

Комісія рекомендує:

1.Сесії Залозецької селищної ради даний акт вивчити та затвердити на черговому засіданні

Члени комісії:

В.Я. ТОПОРНИЦЬКИЙ
М.Г. КАРПОВИЧ
В.В. ШВЕЦЬ

Директор фірми ПП «Матек»:

В.М. ЯРМОЛ

ЗАЛОЗЕЦЬКА СЕЛИЩНА РАДА

ДВАДЦЯТЬ СЬОМА СЕСІЯ

ШОСТОГО СКЛИКАННЯ

РІШЕННЯ № 98

Від 23 травня 2013 року.

Про затвердження акту обстеження та протоколу комісії з питань врегулювання земельних відносин, агропромислового комплексу та екології та внесення змін в рішення селищної ради.

Керуючись статтями 12, 33, 40, 116, 118, 121 та пункту 12 Перехідних положень Земельного кодексу України, ст.33 та пунктом 34 статті 26 Закону України «Про місцеве самоврядування в Україні», розглянувши акт обстеження земельної ділянки від 23.05.2013 року, Залозецька селищна рада

В И Р І Ш И Л А :

1. Затвердити акт обстеження земельної ділянки складений комісією з питань врегулювання земельних відносин, агропромислового комплексу та екології від 23.05.2013 року.
2. Визнати, що гр.Калушка Ярослав Йосифович дійсно користується земельною ділянкою загальною площею 0,2034 га., в тому числі: для будівництва та обслуговування житлового будинку, господарських будівель і споруд – 0,1134 га. та для ведення особистого селянського господарства – 0,0900 га.
3. Визнати таким, що втратило чинність рішення селищної ради від 18.02.2013 року № 23 «Про надання дозволу на виготовлення технічної документації із землеустрою щодо складання документів, що посвідчують право на земельні ділянки».
4. Внести зміни в рішення від 07.12.1999 року № 153 «Про передачу земельних ділянок у приватну власність» в частині щодо уточнення площі та цільового призначення земельної ділянки і читати в наступній редакції:
 - передати у власність гр.Калушці Ярославу Йосифовичу земельні ділянки загальною площею 0,2034 га., з них: 0,1134 га. для будівництва та обслуговування житлового будинку, господарських будівель і споруд за рахунок земель житлової забудови в смт.Залізці по вул.О.Пчілки № 6 та площею 0,0900 га. для ведення особистого селянського господарства за рахунок земель сільськогосподарського призначення (рілля).
5. Гр.Калушці Ярославу Йосифовичу виготовити технічну документацію по відновленню меж згідно кадастрового плану виготовленого ПП «Матек».
6. Контроль за виконанням даного рішення покласти на землевпорядника селищної ради.

Селищний голова:



Л.І.ФЕСИК

**Комісія з питань врегулювання земельних відносин,
агропромислового комплексу та екології Залозецької селищної ради**

АКТ ОБСТЕЖЕННЯ ЗЕМЕЛЬНОЇ ДІЛЯНКИ

смт. Залізці

23.05.2013 року

Комісія з питань врегулювання земельних відносин,
агропромислового комплексу та екології Залозецької селищної ради
в складі: члени комісії: Топорницький В.Я., Карпович М.Г., Швець В.В. провела обстеження
земельної ділянки гр. Калушки (Григус) Ярослава Йосифовича за адресою
вул. О. Пчілки, буд. 6, смт. Залізці Зборівського району.

При обстеженні було встановлено:

- що дана земельна ділянка знаходиться в існуючому кварталі житлової забудови, і використовується за цільовим призначенням;
- згідно земельно-облікових документів наявні записи що за гр.Калушка (Григус)
- Ярославом Йосифовичем обліковується земельна ділянка загальною площею
- 0,33 га., (книга 1, стор.27 запис 423.) в тому числі: 0,03 га., під будовою, 0,30га.,
- - рілля (рішення Залозецької селищної ради від 26.12.1997 року)
- згідно збірного кадастрового плану, виготовленого фірмою ПП «Матек» площа земельної ділянки становить – 0,2034 га., з них: 0,1134 га., для будівництва та обслуговування житлового будинку, господарських будівель і споруд та 0,0900 га., для ведення особистого селянського господарства (кадастрові плани додаються).

В результаті обстеження та провівши аналіз комісія встановила:

- що у первинних документах облік проводився не по категоріях земель а по угіддях,
- гр. Калушка (Григус) Ярослав Йосифович –дійсно користується земельною ділянкою площею 0,2034 га. Згідно ст.121 Земельного кодексу України площа та цільове призначення земельних ділянок має становити: для будівництва та обслуговування житлового будинку господарських будівель і споруд – 0,1134 га., та для ведення особистого селянського господарства 0,0900 га .

Комісія рекомендує:

1.Сесії Залозецької селищної ради даний акт вивчити та затвердити на черговому засіданні.

Члени комісії:

В.Я. ТОПОРНИЦЬКИЙ
М.Г. КАРПОВИЧ
В.В. ШВЕЦЬ

Директор фірми ПП «Матек»:

В.М.ЯРМОЛ

ЗАЛОЗЕЦЬКА СЕЛИЩНА РАДА

ДВАДЦЯТЬ СЬОМА СЕСІЯ

ШОСТОГО СКЛИКАННЯ

РІШЕННЯ № 99

Від 23 травня 2013 року.

Про затвердження акту обстеження та протоколу комісії з питань врегулювання земельних відносин, агропромислового комплексу та екології та внесення змін в рішення селищної ради.

Керуючись статтями 12, 33, 40, 116, 118, 121 та пункту 12 Перехідних положень Земельного кодексу України, ст.33 та пунктом 34 статті 26 Закону України «Про місцеве самоврядування в Україні», розглянувши акт обстеження земельної ділянки від 23.05.2013 року, Залозецька селищна рада

ВИРІШИЛА:

1. Затвердити акт обстеження земельної ділянки складений комісією з питань врегулювання земельних відносин, агропромислового комплексу та екології від 23.05.2013 року.
2. Визнати, що гр.Корженна Галина Іванівна дійсно користується земельною ділянкою загальною площею 0,1714 га., в тому числі: 0,0714 га. для будівництва та обслуговування житлового будинку, господарських будівель і споруд та 0,1000 га. для ведення особистого селянського господарства.
3. Визнати таким, що втратило чинність рішення селищної ради від 21.12.2012 року № 251 «Про надання дозволу на виготовлення технічної документації із землеустрою щодо складання документів, що посвідчують право на земельну ділянку».
4. Передати у власність гр.Корженній Галині Іванівні земельні ділянки загальною площею 0,1714 га., з них: 0,0714 га. для будівництва та обслуговування житлового будинку, господарських будівель і споруд за рахунок земель житлової забудови в смт.Залізці по вул.Л.Українки № 7 та 0,1000 га. для ведення особистого селянського господарства за рахунок земель сільськогосподарського призначення (рілля).
5. Гр.Корженній Галині Іванівні виготовити технічну документацію по відновленню меж згідно кадастрового плану виготовленого ПП «Матек».
6. Контроль за виконанням даного рішення покласти на землевпорядника селищної ради.



Л.І.ФЕСИК

**Комісія з питань врегулювання земельних відносин,
агропромислового комплексу та екології Залозецької селищної ради**

АКТ ОБСТЕЖЕННЯ ЗЕМЕЛЬНОЇ ДІЛЯНКИ

смт. Залізці

23.05.2013 р.

Комісія з питань врегулювання земельних відносин,
агропромислового комплексу та екології Залозецької селищної ради
в складі: Топорницький В.Я., Карпович М.Г., Кривий Я.М., провела обстеження земельної ділянки гр. Корженна Галина Іванівна за адресою вул., Л. Українки, буд.,7, смт. Залізці, Зборівського району.

При обстеженні було встановлено:

- що земельна ділянка площею 0,0714 га., знаходиться в існуючому кварталі житлової забудови, ділянка площею 0,10 га. для ведення особистого селянського господарства знаходиться в урочищі «Міленське», і використовуються за цільовим призначенням,
- згідно земельно-облікових документів, наявні записи що за гр. Корженна Галина Іванівна закріплено земельну ділянку загальною площею 0,17 га., в тому числі: забудовані землі – 0,02 га., для будівництва та обслуговування житлового будинку, господарських будівель, 0,15 га для ведення особистого селянського господарства, (книга1, стор.22, запис 349, рішення Залозецької селищної ради від 20.05.1993 року)
- згідно кадастрових планів, виготовлених фірмою ПП «Матек» загальна площа земельних ділянок становить –0,0714 га., для будівництва та обслуговування житлового будинку, господарських будівель та споруд, та 0,10 га для ведення особистого селянського господарства (кадастрові плани дедаються).

В результаті обстеження та провівши аналіз комісія встановила:

- що у первинних документах облік проводився не по категоріях земель а по угіддях,
- гр. Корженна Галина Іванівна –дійсно користується земельними ділянками загальною площею 0,1714 га.

Згідно ст.121 Земельного кодексу України площа та цільове призначення земельних ділянок має становити: для будівництва та обслуговування житлового будинку господарських будівель і споруд 0,0714 га., для ведення особистого селянського господарства 0,10 га.

Комісія рекомендує:

1.Сесії Залозецької селищної ради даний акт вивчити та затвердити на черговому засіданні.

Члени комісії:

В.Я. ТОПОРНИЦЬКИЙ
М.Г. КАРПОВИЧ
Я.М. КРИВИЙ

Директор фірми ПП «Матек»:

ЯРМОЛ В.М

ЗАЛОЗЕЦЬКА СЕЛИЩНА РАДА

ДВАДЦЯТЬ СЬОМА СЕСІЯ

ШОСТОГО СКЛИКАННЯ

РІШЕННЯ № 100

Від 23 травня 2013 року.


Про затвердження акту обстеження та протоколу комісії з питань врегулювання земельних відносин, агропромислового комплексу та екології та внесення змін в рішення селищної ради.

Керуючись статтями 12, 33, 40, 116, 118, 121 та пункту 12 Перехідних положень Земельного кодексу України, ст.33 та пунктом 34 статті 26 Закону України «Про місцеве самоврядування в Україні», розглянувши акт обстеження земельної ділянки від 23.05.2013 року, Залозецька селищна рада

ВИРІШИЛА:

1. Затвердити акт обстеження земельної ділянки складений комісією з питань врегулювання земельних відносин, агропромислового комплексу та екології від 23.05.2013 року.
2. Визнати, що гр.Калушка Галина Володимирівна дійсно користується земельною ділянкою загальною площею 0,1500 га. для будівництва та обслуговування житлового будинку, господарських будівель і споруд.
3. Передати у власність гр.Калушці Галині Володимирівні земельну ділянку загальною площею 0,4520 га., з них: 0,1500 га. для будівництва та обслуговування житлового будинку, господарських будівель і споруд за рахунок земель житлової забудови в смт.Залізці по провулку Вишневому № 14.
5. Гр.Калушці Галині Володимирівні виготовити технічну документацію по відновленню меж згідно кадастрового плану виготовленого ПП «Матек».
6. Коитроль за виконанням даиого рішення покласти на землевпорядника селищної ради.

Селищний голова:



Л.І.ФЕСИК

**Комісія з питань врегулювання земельних відносин,
агропромислового комплексу та екології Залозецької селищної ради**

АКТ ОБСТЕЖЕННЯ ЗЕМЕЛЬНОЇ ДІЛЯНКИ

сmt. Залізці

23.05.2013 року

Комісія з питань врегулювання земельних відносин,
агропромислового комплексу та екології Залозецької селищної ради
в складі: члени комісії: Топорницький В.Я., Карпович М.Г., Кривий Я.М.
провела обстеження земельної ділянки гр. Калушка Галина Володимирівна за адресою провулок
Вишневий, буд. 14, сmt. Залізці Зборівського району.

При обстеженні було встановлено:

- що дана земельна ділянка знаходиться в існуючому кварталі житлової забудови, і використовується за цільовим призначенням;
- згідно земельно-облікових документів наявні записи що за гр. Калушка Галина Володимирівна закріплена земельна ділянка загальною площею 0,14 га, в тому числі: 0,02 – під багаторічними насадженнями, 0,09 – рілля 0,01 га. - інші угіддя;
- 0,02 га - під будовою (рішення Залозецької селищної ради від 25.05.92 року. Книга 2 стор.18-19, запис 973)
- згідно кадастрового плану, виготовленого фірмою ПП «Матек» площа земельної ділянки становить – 0,15 га,- для житлового будівництва та обслуговування господарських будівель та споруд (кадастрові плани додаються)

В результаті обстеження та нровівши аналіз комісія встановила:

- що у первинних документах облік проводився не по категоріях земель а по угіддях,
- гр. – Калушка Галина Володимирівна дійсно користується земельною ділянкою площею 0,15 га. Згідно ст.121 Земельного кодексу України площа та цільове призначення земельних ділянок має становити: для будівництва та обслуговування житлового будинку господарських будівель і споруд – 0,15 га.

Комісія рекомендує:

1.Сесії Залозецької селищної ради даний акт вивчити та затвердити на черговому засіданні

Члени комісії:

В.Я. ТОПОРНИЦЬКИЙ
М.Г. КАРПОВИЧ
Я.М. КРИВИЙ

Директор фірми ПП «Матек» :

В.М. ЯРМОЛ

ЗАЛОЗЕЦЬКА СЕЛИЩНА РАДА

ДВАДЦЯТЬ СЬОМА СЕСІЯ

ШОСТОГО СКЛИКАННЯ

РІШЕННЯ № 101

Від 23 травня 2013 року.

Про затвердження акту обстеження та протоколу комісії з питань врегулювання земельних відносин, агропромислового комплексу та екології та внесення змін в рішення селищної радн.

Керуючись статтями 12, 33, 40, 116, 118, 121 та пункту 12 Перехідних положень Земельного кодексу України, ст.33 та пунктом 34 статті 26 Закону України «Про місцеве самоврядування в Україні», розглянувши акт обстеження земельної ділянки від 23.05.2013 року, Залозецька селищна рада

ВИРІШИЛА:

1. Затвердити акт обстеження земельної ділянки складений комісією з питань врегулювання земельних відносин, агропромислового комплексу та екології від 23.05.2013 року.
2. Визнати, що гр.Гетьман Ярослава Стахівна дійсно користується земельною ділянкою загальною площею 0,5600 га., в тому числі: для будівництва та обслуговування житлового будинку, господарських будівель і споруд – 0,1500 га. та для ведення особистого селянського господарства – 0,4100 га.
3. Визнати таким, що втратило чинність рішення селищної ради від 18.02.2013 року № 24 «Про надання дозволу на виготовлення технічної документації із землеустрою щодо складання документів, що посвідчують право на земельні ділянки».
4. Внести зміни в рішення п'ятої сесії двадцять другого скликання від 12.09.1995 року «Про передачу земельних ділянок у приватну власність» в частині щодо уточнення площі та цільового призначення земельної ділянки і читати в слідуючій редакції:
 - передати у власність гр.Гетьман Ярославі Стахівні земельні ділянки загальною площею 0,5600 га., з них: 0,1500 га. для будівництва та обслуговування житлового будинку, господарських будівель і споруд за рахунок земель житлової забудови в смт.Залізці по вул.Набережній № 40 та площею 0,4100 га. для ведення особистого селянського господарства за рахунок земель сільськогосподарського призначення (рілля).
5. Гр.Гетьман Ярославі Стахівні виготовити технічну документацію по відновленню меж згідно кадастрового плану виготовленого ПП «Матек».
6. Контроль за виконанням даного рішення покласти на землевпорядника селищної ради.



Селищний голова:

Л.І.ФЕСИК

**Комісія з питань врегулювання земельних відносин,
агропромислового комплексу та екології Залозецької селищної ради**

АКТ ОБСТЕЖЕННЯ ЗЕМЕЛЬНОЇ ДІЛЯНКИ

смт. Залізці

23.05.2013 року

Комісія з питань врегулювання земельних відносин,
агропромислового комплексу та екології Залозецької селищної ради
в складі: члени комісії: Топорницький В.Я., Карпович М.Г., Швець В.В. провела обстеження
земельної ділянки гр. Гетьман Ярослав Стахівни за адресою вул. Набережна, буд. 40, смт. Залізці
Зборівського району.

При обстеженні було встановлено:

- що дана земельна ділянка знаходиться в існуючому кварталі житлової забудови, і використовується за цільовим призначенням;
- згідно книги земельно-облікових документів наявні записи що за гр.Гетьман Ярославою Стахівною обліковується земельна ділянка загальною площею 0,72 га., в тому числі: забудовані землі, 0,22 га., – під багаторічними насадженнями, 0,35га.,- рілля , 0,07 га.,- інші угіддя 0,06 під забудовою (рішення Залозецької селищної ради від 05.04.1996 року.
- згідно збірного кадастрового плану, виготовленого фірмою ПП «Матек» площа земельної ділянки становить 0,5600 га.,(кадастрові плани додаються): в тому числі: для будівництва та обслуговування житлового будинку, господарських будівель та споруд – 0,15 га., для ведення особистого селянського господарства – 0,41 га.

В результаті обстеження та провівши аналіз комісія встановила:

- що у первинних документах облік проводився не по категоріях земель а по угіддях,
- гр. –дійсно користується земельною ділянкою площею га. Згідно ст.121 Земельного кодексу України площа та цільове призначення земельних ділянок має становити: для будівництва та обслуговування житлового будинку господарських будівель і споруд – 0,15 га.,та для ведення особистого селянського господарства 0,41 га.

Комісія рекомендує:

1.Сесії Залозецької селищної ради даний акт вивчити та затвердити на черговому засіданні

Члени комісії:

В.Я. ТОПОРНИЦЬКИЙ
М.Г. КАРПОВИЧ
В.В. ШВЕЦЬ

Директор фірми ПП «Матек»:

В.М.ЯРМОЛ

ЗАЛОЗЕЦЬКА СЕЛИЩНА РАДА

ДВАДЦЯТЬ СЬОМА СЕСІЯ

ШОСТОГО СКЛИКАННЯ

РІШЕННЯ № 102

Від 23 травня 2013 року.

Про затвердження акту обстеження та протоколу комісії з питань врегулювання земельних відносин, агропромислового комплексу та екології та внесення змін в рішення селищної ради.

Керуючись статтями 12, 33, 40, 116, 118, 121 та пункту 12 Перехідних положень Земельного кодексу України, ст.33 та пунктом 34 статті 26 Закону України «Про місцеве самоврядування в Україні», розглянувши акт обстеження земельної ділянки від 23.05.2013 року, Залозецька селищна рада

ВИРІШИЛА:

1. Затвердити акт обстеження земельної ділянки складений комісією з питань врегулювання земельних відносин, агропромислового комплексу та екології від 23.05.2013 року.
2. Визнати, що гр.Моцал Марія Василівна дійсно користується земельною ділянкою загальною площею 0,4200 га., в тому числі: для будівництва та обслуговування житлового будинку, господарських будівель і споруд – 0,1500 га. та для ведення особистого селянського господарства – 0,2700 га., в тому числі: 0,0670 га., 0,0640 га., 0,1390 га.
3. Визнати таким, що втратило чинність рішення селищної ради від 18.02.2013 року № 16 «Про надання дозволу на виготовлення технічної документації із землеустрою щодо складання документів, що посвідчують право на земельні ділянки».
4. Передати у власність гр.Моцал Марії Василівні земельні ділянки загальною площею 0,4200 га., з них: 0,1500 га. для будівництва та обслуговування житлового будинку, господарських будівель і споруд за рахунок земель житлової забудови в смт.Залізці по вул.Воїнів УПА № 1 та площею 0,2700 га. для ведення особистого селянського господарства за рахунок земель сільськогосподарського призначення (рілля).
5. Гр.Моцал Марії Василівні виготовити технічну документацію по відновленню меж згідно кадастрового плану виготовленого ПП «Матек».
6. Контроль за виконанням даного рішення покласти на землевпорядника селищної ради.

Селищний голова:



Л.І.ФЕСИК

**Комісія з питань врегулювання земельних відносин,
агропромислового комплексу та екології Залозецької селищної ради**

АКТ ОБСТЕЖЕННЯ ЗЕМЕЛЬНОЇ ДІЛЯНКИ

смт. Залізці

23.05.2013 року

Комісія з питань врегулювання земельних відносин,
агропромислового комплексу та екології Залозецької селищної ради
в складі: члени комісії: Топорницький В.Я., Карпович М.Г., Кривий Я.М. провела обстеження
земельної ділянки гр. Моцал Марії Василівни за адресою вул. Воїнів УПА, буд.,1 смт. Залізці
Зборівського району.

При обстеженні було встановлено:

- що дана земельна ділянка знаходиться в існуючому кварталі житлової забудови, і використовується за цільовим призначенням;
- згідно земельно-облікових документів наявні записи що за гр. Моцал Марія Василівна обліковується земельна ділянка загальною площею 0,42 га., в тому числі: 0,02 га., під будовою 0,40 га – рілля, (рішення Залозецької селищної ради від 25.05.1992 року книга 2, стор. 22,24 записи 1033,1065)
- згідно кадастрових планів, виготовлених фірмою ПП «Матек» загальна площа земельних ділянок становить – 0,2810 га., (кадастрові плани додаються): в тому числі: 0,15 га., для будівництва та обслуговування житлового будинку, господарських будівель та споруд; для ведення особистого селянського господарства – 0,0670 га., 0,0640 га.

В результаті обстеження та провівши аналіз комісія всталовила:

- що у первинних документах облік проводився не по категоріях земель а по угіддях,
 - гр. Моцал Марія Василівна дійсно користується земельною ділянкою площею 0,2810 га.
- Згідно ст.121 Земельного кодексу України площа та цільове призначення земельних ділянок має становити: для будівництва та обслуговування житлового будинку господарських будівель і споруд – 0,15 га., та для ведення особистого селянського господарства 0,0670 га., 0,0640 га .

Комісія рекомендує:

1. Сесії Залозецької селищної ради даний акт вивчити та затвердити на черговому засіданні

Члени комісії:

В.Я. ТОПОРНИЦЬКИЙ
М.Г. КАРПОВИЧ
Я.М. КРИВИЙ

Директор фірми ПП «Матек»:

В.М. ЯРМОЛ

**Комісія з питань врегулювання земельних відносин,
агропромислового комплексу та екології Залозецької селищної ради**

АКТ ОБСТЕЖЕННЯ ЗЕМЕЛЬНОЇ ДІЛЯНКИ

сmt. Залізці

23.05.2013 року

Комісія з питань врегулювання земельних відносин,
агропромислового комплексу та екології Залозецької селищної ради
в складі: члени комісії: Топорницький В.Я., Карпович М.Г., Кривий Я.М.
провела обстеження земельної ділянки гр. Сидора Володимира Григоровича,
за адресою вул. О. Пчілки, буд. 100, сmt. Залізці Зборівського району.

При обстеженні було встановлено:

- що дана земельна ділянка знаходиться в існуючому кварталі житлової забудови, і використовується за цільовим призначенням;
- згідно земельно-облікових документів наявні записи що гр. Сидор Володимир Григорович вступив в управління спадковим майном по вул. О. Пчілки, буд.100, за яким закріплена земельна ділянка загальною площею 0,19 га. з них 0,03 га. під будівлями, та 0,16 га – рілля. (книга 1, стор. 33, запис 520 ріш від 25.05.1992 року)
- згідно кадастрового плану, виготовленого фірмою ПП «Матек» площа земельної ділянки для будівництва та обслуговування житлового будинку, господарських будівель та споруд становить 0,1102 га.– (кадастровий план додається).

В результаті обстеження та провівши аналіз комісія встановила:

- що у первинних документах облік проводився не по категоріях земель а по угіддях,
- гр. – Сидор Володимир Григорович користується земельною ділянкою площею 0,1102 га.- для обслуговування житлового будинку, господарських будівель та споруд по вул. О.Пчілки, буд.100.

Комісія рекомендує:

1.Сесії Залозецької селищної ради даний акт вивчити та затвердити на черговому засіданні

Члени комісії:

В.Я. ТОПОРНИЦЬКИЙ
М.Г. КАРПОВИЧ
Я.М. КРИВИЙ

Директор фірми ПП «Матек» :

В.М. ЯРМОЛ

ЗАЛОЗЕЦЬКА СЕЛИЩНА РАДА

ДВАДЦЯТЬ СЬОМА СЕСІЯ

ШОСТОГО СКЛИКАННЯ

РІШЕННЯ № 104

Від 23 травня 2013 року.

Про затвердження акту обстеження та протоколу комісії з питань врегулювання земельних відносин, агропромислового комплексу та екології та внесення змін в рішення селищної ради.

Керуючись статтями 12, 33, 40, 116, 118, 121 та пункту 12 Перехідних положень Земельного кодексу України, ст.33 та пунктом 34 статті 26 Закону України «Про місцеве самоврядування в Україні», розглянувши акт обстеження земельної ділянки від 23.05.2013 року, Залозецька селищна рада

ВИРІШИЛА:

1. Затвердити акт обстеження земельної ділянки складений комісією з питань врегулювання земельних відносин, агропромислового комплексу та екології від 23.05.2013 року.
2. Визнати, що гр.Барабаш Степан Григорович дійсно користується земельною ділянкою загальною площею 0,2459 га., в тому числі: для будівництва та обслуговування житлового будинку, господарських будівель і споруд – 0,0734 га. та для ведення особистого селянського господарства – 0,1725 га., в тому числі: 0,1000 га., 0,0725 га.
3. Визнати таким, що втратило чинність рішення селищної ради від 23.11.2012 року № 221 «Про надання дозволу на виготовлення технічної документації із землеустрою щодо складання документів, що посвідчують право на земельні ділянки».
4. Передати у власність гр.Барабашу Степану Григоровичу земельні ділянки загальною площею 0,2459 га., з них: 0,0734 га. для будівництва та обслуговування житлового будинку, господарських будівель і споруд за рахунок земель житлової забудови в смт.Залізці по вул.Л.Українки № 23 та площею 0,1725 га. для ведення особистого селянського господарства за рахунок земель сільськогосподарського призначення (рілля).
5. Гр.Барабашу Степану Григоровичу виготовити технічну документацію по відновленню меж згідно кадастрового плану виготовленого ПП «Матек».
6. Контроль за виконанням даного рішення покласти на землевпорядника селищної ради.

Селищний голова:



Л.І.ФЕСИК

**Комісія з питань врегулювання земельних відносин,
агропромислового комплексу та екології Залозецької селищної ради**

АКТ ОБСТЕЖЕННЯ ЗЕМЕЛЬНОЇ ДІЛЯНКИ

смт. Залізці

23.05.2013 року

Комісія з питань врегулювання земельних відносин,
агропромислового комплексу та екології Залозецької селищної ради
в складі: члени комісії: Топорницький В.Я., Карпович М.Г., Швець В.В. провела обстеження
земельної ділянки гр. Попчинська Ольга Миколаївна за адресою вул. Садова, буд., 25, смт.
Залізці Зборівського району.

При обстеженні було встановлено:

- що дана земельна ділянка знаходиться в існуючому кварталі житлової забудови,
і використовується за цільовим призначенням;
- згідно земельно-облікових документів наявні записи що за гр. Попчинською Ольгою
Миколаївною обліковується земельна ділянка загальною площею 0,15 га., тому числі:
забудовані землі :0,07 га.,- під багаторічними насадженнями 0,05 га.,- рілля
- 0,01 га інші угіддя, 0,02 га. - під будовою (рішення Залозецької селищної ради від
25.05.1992 року. Книга 2 стор. 15, запис 928) крім того, рішенням №259 Залозецької
селищної ради від 21.12.2012 року було підтверджено факт користування земельною
ділянкою гр. Попчинська Ольга Миколаївна площею 0,09 га., в урочищі « За дорожним»
станом на 01.01.2002 року.
- згідно збірного кадастрового плану, виготовленого фірмою ПП « Матек» площа земельної
ділянки становить – 0,2545 га., (кадастрові плани додаються): в тому числі: для
будівництва та обслуговування житлового будинку, господарських будівель та споруд -
0,15 га., та для ведення особистого селянського господарства –0,0170га., та 0,0875 га.

В результаті обстеження та провівши аналіз комісія встановила:

- що у первинних документах облік проводився не по категоріях земель а по угіддях,
- гр. – Попчинська Ольга Миколаївна дійсно користується земельною ділянкою площею
0,2545 га. Згідно ст.121 Земельного кодексу України площа та цільове призначення земельних
ділянок має становити: для будівництва та обслуговування житлового будинку господарських
будівель і споруд – 0,15 га.,та для ведення особистого селянського господарства 0,0170 га., та
0,0875 га.

Комісія рекомендує:

1.Сесії Залозецької селищної ради даний акт вивчити та затвердити на черговому засіданні

Члени комісії:

В.Я. ТОПОРНИЦЬКИЙ
М.Г. КАРПОВИЧ
В.В. ШВЕЦЬ

Директор фірми ПП « Матек»:

В.М. ЯРМОЛ

ЗАЛОЗЕЦЬКА СЕЛИЩНА РАДА

ДВАДЦЯТЬ СЬОМА СЕСІЯ

ШОСТОГО СКЛИКАННЯ

РІШЕННЯ № 106

Від 23 травня 2013 року.

Про затвердження акту обстеження та протоколу комісії з питань врегулювання земельних відносин, агропромислового комплексу та екології та внесення змін в рішення селищної ради.

Керуючись статтями 12, 33, 40, 116, 118, 121 та пункту 12 Перехідних положень Земельного кодексу України, ст.33 та пунктом 34 статті 26 Закону України «Про місцеве самоврядування в Україні», розглянувши акт обстеження земельної ділянки від 23.05.2013 року, Залозецька селищна рада

ВИРІШИЛА :

1. Затвердити акт обстеження земельної ділянки складений комісією з питань врегулювання земельних відносин, агропромислового комплексу та екології від 23.05.2013 року.
2. Визнати, що гр.Локоть Надія Михайлівна дійсно користується земельною ділянкою загальною площею 0,2150 га., в тому числі: для будівництва та обслуговування житлового будинку, господарських будівель і споруд – 0,1500 га. та для ведення особистого селянського господарства – 0,0650 га.
3. Передати у власність гр.Локоть Надії Михайлівні земельні ділянки загальною площею 0,2150 га., з них: 0,1500 га. для будівництва та обслуговування житлового будинку, господарських будівель і споруд за рахунок земель житлової забудови в смт.Залізці по вул.Шевченка № 121 та площею 0,0650 га. для ведення особистого селянського господарства за рахунок земель сільськогосподарського призначення (рілля).
4. Гр.Локоть Надії Михайлівні виготовити технічну документацію по відновленню меж згідно кадастрового плану виготовленого ПП «Матек».
5. Контроль за виконанням даного рішення покласти на землевпорядника селищної ради.



Селищний голова:

Л.І.ФЕСИК

Комісія з питань врегулювання земельних відносин,
агропромислового комплексу та екології Залозецької селищної ради

АКТ ОБСТЕЖЕННЯ ЗЕМЕЛЬНОЇ ДІЛЯНКИ

смт. Залізці

23.05.2013 року

Комісія з питань врегулювання земельних відносин,
агропромислового комплексу та екології Залозецької селищної ради
в складі: члени комісії: Топорницький В.Я., Карпович М.Г., Кривий Я.М. провела обстеження
земельної ділянки гр. Локоть Надії Михайлівні за адресою вул. Шевченка, буд. 121, смт. Залізці
Зборівського району.

При обстеженні було встановлено:

- що дана земельна ділянка знаходиться в існуючому кварталі житлової забудови, і використовується за цільовим призначенням;
- згідно земельно-облікових документів наявні записи що за гр.Локоть Надією Михайлівною обліковується земельна ділянка загальною площею 0,20 га.,в тому числі: під будівлями 0,12га, рілля –0,08 га (рішення Залозецької селищної ради від 05.04.1996 року та 01.04.1994 року. Книга 1,стор,11, записи 155,157)
- згідно кадастрових планів, виготовлених фірмою ПП «Матек», площа земельної ділянки становить – 0,2150 га. (кадастрові плани додаються): в тому числі: для будівництва та обслуговування житлового будинку, господарських будівель та споруд – 0,15 га , для ведення особистого селянського господарства – 0,0650 га

В результаті обстеження та провівши аналіз комісія встановила:

- що у первинних документах облік проводився не по категоріях земель а по угіддях,
 - гр. Локоть Надія Михайлівна –дійсно користується земельною ділянкою площею 0,2150 га.
- Згідно ст.121 Земельного кодексу України площа та цільове призначення земельних ділянок має становити: для будівництва та обслуговування житлового будинку господарських будівель і споруд – 0,15 га.,та для ведення особистого селянського господарства - 0,0650 га.

Комісія рекомендує:

1.Сесії Залозецької селищної ради даний акт вивчити та затвердити на черговому засіданні

Члени комісії:

В.Я. ТОПОРНИЦЬКИЙ
М.Г. КАРПОВИЧ
Я.М. КРИВИЙ

Директор фірми ПП «Матек» :

В.М. ЯРМОЛ

СПИСОК

депутатів селищної ради, присутніх на засіданні двадцять сьомої сесії шостого скликання Залозецької селищної ради.

№ п/п.	П.І.Б.	№ виборчого округу	
1.	Бачинський Борис Броніславович	1	
2.	Бонк Іван Степанович	2	відсутній
3.	Попелишин Михайло Адамович	3	відсутній
4.	Галушка Тетяна Миколаївна	4	відсутня
5.	Ватрас Оксана Володимирівна	5	відсутня
6.	Мазяр Володимир Тадейович	6	відсутній
7.	Душинський Василь Анатолійович	7	
8.	Кривий Ярослав Михайлович	8	відсутній
9.	Підкамінний Борис Володимирович	9	відсутній
10.	Кромець Павло Володимирович	10	
11.	Монько Ігор Віталійович	11	
12.	Процик Михайло Зіновійович	12	відсутній
13.	Топорницький Віктор Ярославович	13	
14.	Федорович Володимир Ігорович	14	
15.	Карпович Микола Григорович	15	
16.	Швець Володимир Васильович	16	відсутній
17.	Михальчишин Любомир Іванович	17	
18.	Тимчій Іван Михайлович	18	відсутній
19.	Григус Михайло Миколайович	19	
20.	Баран Володимир Миколайович	20	