

ЗАЛОЗЕЦЬКА СЕЛИЩНА РАДА

ТРИДЦЯТЬ ПЕРША СЕСІЯ

ШОСТОГО СКЛИКАННЯ

**ПРОТОКОЛ**

Від 08 листопада 2013 року.

смт.Залізці  
селищна рада

ПОЧАТОК СЕСІЇ: о 15.00 год.

ЗАКІНЧЕННЯ СЕСІЇ: о 17.30 год.

Обрано депутатів селищної ради: 20 чол.

Присутні на сесії: 10 чол.

Відсутні: Попелишин М.А., Галушка Т.М., Ваграс О.В., Мазяр В.Т., Кривий Я.М., Підкамінний Б.В., Процик М.З., Гопорницький В.Я., Швець В.В., Баран В.М.

На засіданні сесії селищної ради присутні: депутат Тернопільської обласної ради Демчишин С.І., депутатн Зборівської районної ради Максимів З.М., Владика М.В.

**ПОРЯДОК ДЕННИЙ :**

1. Про внесення змін до бюджету селищної ради.
2. Про укладання додаткової угоди до договору оренди земельної ділянки від 01.12.2004 року та затвердження ставки орендної плати за землю ПрАТ «МТС Україна».
3. Про укладання додаткової угоди до договору оренди земельної ділянки від 07.05.2007 року та затвердження ставки орендної плати за землю СПД ФО Петрушаку Андрію Івановичу.
4. Про внесення змін до Статуту Залозецького ККП.
5. Про вилучення земельної ділянки для суспільних потреб (розширення кладовища) із земель резервного фонду Залозецької селищної ради за межами населеного пункту.
6. Про скасування раніше прийнятих рішень селищної ради.
7. Про дозвіл преміювання селищного голови.
8. Про внесення змін та доповнень до рішення селищної ради від 04.04.2013 року № 47 «Про пайову участь у створенні і розвитку інженерно-транспортної та соціальної інфраструктури смт.Залізці».
9. Розгляд земельних питань.
10. Про затвердження проекту землеустрою щодо відведення земельної ділянки на умовах оренди ТОВ «Світовир» для розміщення, експлуатації та обслуговування будівель і споруд об'єктів енергогенеруючих підприємств, установ і організацій (реконструкція викупленого адмінприміщення під малу ГЕС) за адресою: вул.Зборівська № 1а», смт.Залізці, Зборівського району, Тернопільської області.
11. Про затвердження проекту землеустрою щодо відведення земельної ділянки на умовах оренди СПД ФО Теслі Володимир Антонівичу для будівництва та обслуговування будівель торгівлі та для розміщення та експлуатації основ-

них підсобних і допоміжних будівель і споруд підприємств переробної, машинобудівної та іншої промисловості за адресою: вул.Вишнівецька № 24, смт.Залізці, Зборівського району, Тернопільської області.

12. Розгляд відношень та заяв.

13. Про надання Залозецькій селищній раді дозволу на складання проекту землеустрою щодо відведення земельної ділянки щодо продажу права оренди на земельних торгах (аукціоні) за адресою: смт.Залізці, вул.Шевченка, Зборівського району.

СЛУХАЛИ: Про внесення змін до бюджету селищної ради.

ДОПОВІДАЛА: Головна бухгалтер селищної ради О.М.Тесля.

ВИРІШИЛИ: Рішення додається.

СЛУХАЛИ: Про укладання додаткової угоди до договору оренди земельної ділянки від 01.12.2004 року та затвердження ставки орендної плати за землю ПрАТ «МТС Україна».

ДОПОВІДАВ: Селищний голова Л.І.Фесик.

ВИРІШИЛИ: Рішення додається.

СЛУХАЛИ: Про укладання додаткової угоди до договору оренди земельної ділянки від 07.05.2007 року та затвердження ставки орендної плати за землю СПД ФО Петрушаку Андрію Івановичу.

ДОПОВІДАВ: Селищний голова Л.І.Фесик.

ВИРІШИЛИ: Рішення додається.

СЛУХАЛИ: Про внесення змін до Статуту Залозецького ККП.

ДОПОВІДАВ: Начальник Залозецького ККП С.І.Демчишин.

ВИРІШИЛИ: Рішення додається.

СЛУХАЛИ: Про вилучення земельної ділянки для суспільних потреб (розширення кладовища) із земель резервного фонду Залозецької селищної ради за межами населеного пункту.

ДОПОВІДАВ: Селищний голова Л.І.Фесик.

ВИРІШИЛИ: Рішення додається.

СЛУХАЛИ: Про скасування раніше прийнятих рішень селищної ради.

ДОПОВІДАВ: Секретар ради Б.Б.Бачинський.

ВИРІШИЛИ: Рішення додається.

СЛУХАЛИ: Про дозвіл преміювання селищного голови.

ДОПОВІДАЛА: Головна бухгалтер селищної ради О.М.Тесля.

ВИРІШИЛИ: Рішення додається.

СЛУХАЛИ: Про внесення змін та доповнень до рішення селищної ради від 04.04.2013 року № 47 «Про пайову участь у створенні і розвитку інженерно-транспортної та соціальної інфраструктури смт.Залізці».

ДОПОВІДАВ: Секретар ради Б.Б.Бачинський.

ВИРІШИЛИ: Рішення додається.

СЛУХАЛИ: Розгляд земельних питань.

ДОПОВІДАВ: Секретар ради Б.Б.Бачинський.

ВИРІШИЛИ: Рішення додаються.

СЛУХАЛИ: Про затвердження проекту землеустрою щодо відведення земельної ділянки на умовах оренди ТОВ «Світовир» для розміщення, експлуатації та обслуговування будівель і споруд об'єктів енергогенеруючих підприємств, установ і організацій (реконструкція викупленого адмінприміщення під малу ГЕС) за адресою: вул.Зборівська № 1а», смт.Залізці, Зборівського району, Тернопільської області.

ДОПОВІДАВ: Селищний голова Л.І.Фесик.

ВИРІШИЛИ: Рішення додається.

СЛУХАЛИ: Про затвердження проекту землеустрою щодо відведення земельної ділянки на умовах оренди СПД ФО Теслі Володимиру Антоновичу для будівництва та обслуговування будівель торгівлі та для розміщення та експлуатації основних підсобних і допоміжних будівель і споруд підприємств переробної, машинобудівної та іншої промисловості за адресою: вул.Вишнівецька № 24, смт.Залізці, Зборівського району, Тернопільської області.

ДОПОВІДАВ: Селищний голова Л.І.Фесик.

ВИРІШИЛИ: Рішення додається.

СЛУХАЛИ: Розгляд відношень та заяв.

ДОПОВІДАВ: Секретар ради Б.Б.Бачинський.

ВИРІШИЛИ: Рішення додаються.

СЛУХАЛИ: Про надання Залозецькій селищній раді дозволу на складання проекту землеустрою щодо відведення земельної ділянки щодо продажу права оренди на земельних торгах (аукціоні) за адресою: смт.Залізці, вул.Шевченка, Зборівського району.

ДОПОВІДАВ: Селищний голова Л.І.Фесик.

ВИРІШИЛИ: Рішення додається.

Селищний голова:



Л.І.ФЕСИК

ЗАЛОЗЕЦЬКА СЕЛИЩНА РАДА

ТРИДЦЯТЬ ПЕРША СЕСІЯ

ШОСТОГО СКЛИКАННЯ

РІШЕННЯ № 171

Від 08 листопада 2013 року.  
Про внесення змін до бюджету  
селищної ради.

Залозецька селищна рада

В И Р І Ш И Л А :

1. Збільшити дохідну частину селищного бюджету по загальному фонду:
  - 1.1. ККД 41030300 «субвенція на утримання об'єктів спільного користування і ліквідації негативних наслідків діяльності об'єктів спільного користування» на суму 1000,00 грн.
  - 1.2. ККД 13050200 «орендна плата за землю з юридичних осіб» на суму 38800,00 грн.
  - 1.3. ККД 13050300 «земельний податок з фізичних осіб» на суму 3300,00 грн.
  - 1.4. Згідно з рішенням сесії Зборівської районної ради від 07.11.2013 року № 389 збільшити дохідну частину селищного бюджету по загальному фонду: ККД 41020600 «додаткова дотація з державного бюджету на вирівнювання фінансової забезпеченості місцевих бюджетів» на суму 20000,00 грн.
2. Збільшити видаткову частину селищного бюджету по загальному фонду:
  - 2.1. КФК 060702 «місцева пожежна охорона»  
КЕКВ 2111 «заробітна плата» на суму 9000,00 грн.  
КЕКВ 2120 «нарахування на заробітну плату» на суму 2000,00 грн.
  - 2.2. КФК 070101 «Дошкільні заклади освіти»  
КЕКВ 2111 «заробітна плата» на суму 15000,00 грн.  
КЕКВ 2120 «нарахування на заробітну плату» на суму 5000,00 грн.  
КЕКВ 2273 «оплата електроенергії» на суму 3000,00 грн.  
КЕКВ 2274 «оплата природного газу» на суму 8000,00 грн.
  - 2.3. КФК 110204 «палаці, будинки культури, клуби»  
КЕКВ 2273 «оплата електроенергії» на суму 2000,00 грн.  
КЕКВ 2274 «оплата природного газу» на суму 3000,00 грн.
  - 2.4. КФК 100203 «благоустрій міст, сіл і селищ»  
КЕКВ 2240 «оплата послуг, крім комунальних» на суму 12000,00 грн.
  - 2.5. КФК 010116 «органи місцевого самоврядування»  
КЕКВ 2800 «інші видатки» на суму 4100,00 грн.

3. Зменшити видаткову частину селищного бюджету по загальному фонду:
  - 3.1. КФК 110204 «палаці, будинки культури, клуби»  
КЕКВ 2111 «заробітна плата» зменшити на суму 5000,00 грн.
  - 3.2. КФК 070101 «дошкільні заклади освіти»  
ЕКЕВ 2111 «заробітна плата» збільшити на н суму 5000,00 грн
4. Внести зміни у видаткову частину селищного бюджету по спеціальному фонду:  
(бюджет розвитку)
  - 4.1 КФК 070101 «дошкільні заклади освіти»  
КЕКВ 3132 «капітальний ремонт інших об'єктів» зменшити на  
30000,00грн.
  - 4.2. КФК 110204 «палаці, будинки культури, клуби»  
КЕКВ 3132 «капітальний ремонт інших об'єктів» збільшити на  
30000,00 грн.
5. Затвердити зміни до додатку №3 до рішення сесії №02 від 09.01.2013 року,  
виклавши його в новій редакції.



Селищнинський голова:

Л.І.ФЕСИК

**Перелік об'єктів, видатки на які у 2013 році будуть проводитися за рахунок коштів бюджету розвитку**  
(грн.)

Код типової відомчої класифікації видатків місцевих бюджетів	Назва головного розпорядника коштів	Назва об'єктів відповідно до проектно-кошторисної документації; тощо	Загальний обсяг фінансування будівництва	Відсоток завершеності будівництва об'єктів на майбутні роки	Всього видатків на завершення будівництва об'єктів на майбутні роки	Разом видатків на поточний рік
Код тимчасової класифікації видатків та кредитування місцевих бюджетів	Найменування коду тимчасової класифікації видатків та кредитування місцевих бюджетів					
001	ЗАЛОЗЕЦЬКА СЕЛИЩНА РАДА	КАПІТАЛЬНІ ВИДАТКИ				
010116	Органи місцевого самоврядування	КАПІТАЛЬНІ ВИДАТКИ				40 000
180409	Внески органів місц. самоврядув. в статутні фонди	КАПІТАЛЬНІ ВИДАТКИ				40 000
150101	Капітальні вкладення	КАПІТАЛЬНІ ВИДАТКИ	27 000			27 000
070101	Дошкільні заклади освіти	КАПІТАЛЬНІ ВИДАТКИ				40 000
160101	Землеустрій	КАПІТАЛЬНІ ВИДАТКИ				10 000
110204	Палаці, будинки культури, клуби	КАПІТАЛЬНІ ВИДАТКИ				120 450
	<b>Всього</b>		<b>27 000</b>			<b>267450</b>



Секретар селищної ради:

Б.Б.Бачинський

ЗАЛОЗЕЦЬКА СЕЛИЩНА РАДА

ТРИДЦЯТЬ ПЕРША СЕСІЯ

ШОСТОГО СКЛИКАННЯ

РІШЕННЯ № 172

Від 08 листопада 2013 року.

Про укладання додаткової угоди до договору оренди земельної ділянки від 01.12.2004 року та затвердження ставки орендної плати за землю ПрАТ «МТС Україна».

Розглянувши клопотання ПрАТ «МТС Україна» від 14.10.2013 року № WT-13-22203, представлений витяг відділу Держземагенства у Зборівському районі з технічної документації про нормативну грошову оцінку земельної ділянки для обслуговування ретрансляційної вежі та металевого контейнера для розміщення обладнання стільникового зв'язку, що знаходиться по вулиці Зборівській № 22 в смт.Залізці, керуючись статтями 12, 124, 125, 126 Земельного кодексу України, статтею 26 Закону України «Про місцеве самоврядування в Україні», статтею 21 Закону України «Про оренду землі» та статтею 21 Закону України «Про плату за землю» із змінами внесеними згідно з Законом № 2505-IV (2505 - 15) від 25.03.2005 року, Залозецька селищна рада

ВИРІШИЛА :

1. Укласти додаткову угоду до договору оренди земельної ділянки від 01.12.2004 року згідно з додатком № 1.
2. Встановити ПрАТ «МТС Україна» ставку орендної плати за земельну ділянку площею 0,0225 га. для обслуговування ретрансляційної вежі та металевого контейнера для розміщення обладнання стільникового зв'язку, що знаходиться по вулиці Зборівській № 22 в смт.Залізці в розмірі 12% від нормативної грошової оцінки земельної ділянки згідно з додатком № 2.
3. Дане рішення направити дирекції ПрАТ «МТС Україна», у відділ Держземагенства у Зборівському районі та у Зборівське відділення Козівської МР ДПІ.
4. Контроль за виконанням даного рішення покласти на землевпорядника селищної ради Мельник Л.Є.

Селищний голова:



Л.І.ФЕСИК

## ДОДАТКОВА УГОДА № 1

про внесення змін та доповнень до Договору оренди землі, зареєстрованого у Зборівському районному відділі Тернопільської РФ ДП «Центру ДЗК» за № 040564901423 від 10.06.2005 року.

сmt.Залізці

08 листопада 2013 року

**ОРЕНДОДАВЕЦЬ** - Залозецька селищна рада, код ЄДРПОУ 04396437, що знаходиться за адресою: 47234, Тернопільська область, Зборівський район, сmt.Залізці, вул.Шевченка № 64, в особі селищного голови Фесика Любомира Івановича, який діє на підставі Закону України «Про місцеве самоврядування в Україні», з однієї сторони, та

**ОРЕНДАР** - Приватне акціонерне товариство «МТС Україна» (скорочена назва ПрАТ «МТС Україна»), в яке було перейменовано Закрите акціонерне товариство «Український мобільний зв'язок», що зареєстроване за адресою: 01601, м.Київ, вул.Лейпцизька, 15, код ЄДРПОУ 14333937, та є резидентом України і платником податку на прибуток на загальних підставах, в особі Директора Західного територіального управління – відокремленого підрозділу ПрАТ «МТС Україна», Пономаренка Дмитра Олександровича, який діє на підставі Довіреності № 0006/13 від 01.01.2013 року, з другої сторони (в подальшому разом іменуються «Сторони», а кожна окремо – «Сторона»),

у відповідності до положень Договору оренди землі, зареєстрованого у Зборівському районному відділі Тернопільської РФ ДП «Центру ДЗК» за № 040564901423 від 10.06.2005 року (далі - Договір), Земельного кодексу України, Закону України «Про оренду землі, статей 651, 653, 654 Цивільного кодексу України, Сторони уклали цю Додаткову угоду № 1 до Договору про наступне:

1. Внести зміни в пункт 5 Договору та викласти його у наступній редакції:  
«5. Нормативна грошова оцінка земельної ділянки, яка є предметом Договору, станом на 2013 рік становить 10714,50 грн. (десять тисяч сімсот чотирнадцять гривень 50 копійок)».
2. Внести зміни у пункт 8 Договору та викласти його у наступній редакції:  
«8. Договір укладено терміном на 5 (п'ять) років. Термін дії договору до 08.11.2018 року».
3. Внести зміни у пункт 9 Договору та викласти його у наступній редакції:  
«9. Орендна плата вноситься орендарем у грошовій формі у розмірі 12% (дванадцять відсотків) від нормативно-грошової оцінки та становить 1285,74 грн. (одна тисяча двісті вісімдесят п'ять гривень 74 копійки) в рік».
4. Внести зміни у пункт 10 Договору та викласти його у наступній редакції:  
«10. Обчислення розміру орендної плати здійснюється з урахуванням їх цільового призначення та коефіцієнтів індексації, визначених законодавством, за затвердженими Кабінетом Міністрів України формами, що заповнюються під час укладання або зміни умов договору оренди чи продовження його дії».
5. Внести зміни у пункт 11 Договору та викласти його у наступній редакції:  
«11. Орендна плата сплачується землекористувачем земельної ділянки за місцезнаходженням земельної ділянки за податковий період, який дорівнює календарному місяцю, щомісяця протягом 30 календарних днів, що настають за останнім календарним днем податкового (звітного) місяця, на рахунок Залозецької селищної ради».
6. Внести зміни у пункт 12 Договору та викласти його у наступній редакції:  
«12. Передача продукції та надання послуг в рахунок орендної плати не допускається».
7. Внести зміни в абзац третій пункту 13 Договору та викласти його у наступній редакції:
8. Внести зміни у пункт 14 Договору, та викласти його у наступній редакції:  
«14. У разі невнесення орендної плати у строки, визначені цим договором, справляється пеня у розмірі 120 відсотків річних облікової ставки Національного банку України, діючої на день виникнення такого податкового боргу або на день його



(його частини) погашення, залежно від того, яка з величин таких ставок є більшою за кожний календарний день його прострочення у його сплаті. Сума пені зазначається у розрахунковому документі окремим рядком».

9. Пункт 19 Договору доповнити абзацом:

«Право на оренду земельної ділянки не може бути відчужено Орендарем іншим особам, внесено до статутного фонду, передано у заставу».

10. Всі інші умови договору залишаються без змін і Сторони підтверджують по них свої зобов'язання.

11. Цю Додаткову угоду № 1 складено на одному аркуші, при повному розумінні Сторонами її умов та термінології, що є невід'ємною частиною основного Договору оренди землі зареєстрованого у Зборівському районному відділі Тернопільської РФ ДП «Центру ДЗК», за № 040564901423 від 10.06.2005 року, та вступає в силу після її підписання сторонами.

### РЕКВІЗИТИ СТОРИН

Залозецька селищна рада

Приватне акціонерне товариство  
«МТС Україна»

Юридична адреса: 47234  
Тернопільська область, Зборівський район, смт.Залізні, вул.Шевченка № 64  
код ЄДРПОУ 04396437,  
р\р 33217812700239 в ГУДК у Тернопільській області МФО 838012,  
ЄДРПОУ банку 37943418  
Код платежу 13050200  
Тел.03540-3-11-54

Юридична адреса: 01601 м.Київ, вул.Лейнциська, 15  
Поштова адреса: 79017 м.Львів вул.Івасюка, 3 код ЄДРПОУ 14333937 п\р № 260090132615 в АТ «ДБ СБЕРБАНК РОСІЇ» м.Кієва, МФО 320627  
Свідоцтво платника ПДВ № 100283991, індивідуальний податковий номер юридичної особи 143339326658  
тел.(032)297-77-01,  
факс (032)297-77-03

### ПІДПИСИ СТОРИН:

Селищний голова

М.П. (підпис)



Орендодавець

Л.І. ФЕСІК

Орендар

Директор ЗТУ ПрАТ «МТС Україна»

М.П. (підпис)

Д.О.ПОНОМАРЕНКО

## РОЗРАХУНОК

розміру орендної плати за земельну ділянку, яка перебуває в оренді ПрАТ «МТС Україна», грошова оцінка якої проведена станом на 08.10.2013 року.

Категорія земель	Площа, га.	Нормативна грошова оцінка земельної ділянки станом на 01.02.2012р. гривень	Ставка земельного податку, встановлена Законом України «Про плату за землю», відсотків нормативної оцінки земельної ділянки	Добуток коефіцієнтів індексації грошової оцінки земельної ділянки за попередні роки	Прийнятий для розрахунку розмір орендної плати відсотків нормативної грошової оцінки земельної ділянки	Розмір земельного податку, гривень	Розмір орендної плати, гривень
Землі зв'язку і телекомунікацій	225 кв.м.	10714,50	1%	----	12%	----	1285,74

В межах населеного пункту селища Залізці, Зборівського району, Тернопільської області.

ОРЕНДОДАВЕЦЬ:



Л.І.ФЕСИК

ОРЕНДАР:

Д.О.ПОНОМАРЕНКО



ДЕРЖАВНЕ АГЕНТСТВО ЗЕМЕЛЬНИХ РЕСУРСІВ УКРАЇНИ  
ГОЛОВНЕ УПРАВЛІННЯ ДЕРЖЗЕМАГЕНТСТВА У ТЕРНОПІЛЬСЬКІЙ ОБЛАСТІ  
ВІДДІЛ ДЕРЖЗЕМАГЕНТСТВА У ЗБОРІВСЬКОМУ РАЙОНІ ТЕРНОПІЛЬСЬКОЇ ОБЛАСТІ

ВИТЯГ

з технічної документації про нормативну грошову оцінку земельної ділянки

Показники	Значення показника
Назва земельної ділянки	землі транспорту і зв'язку
Місцезнаходження	Зборівський р-н., смт. Заліці,
Власник (користувач)	ЗАТ "Український мобільний зв'язок"
Місцезнаходження власника	Зборівський р-н., смт. Заліці,
Площа земельної ділянки, кв.м.	225,00
Середня вартість земельної ділянки грн./кв.м.	44,50
Економіко-планувальна зона	16
Коефіцієнт Км2	1,00
Локальні коефіцієнти на	
у зоні пішохідної доступності до громадських центрів	1
у зоні магістралей підвищеного містоформувального значення	1,1
у зоні пішохідної доступності швидкісного міського та зовнішнього пасажирського транспорту	1,15
у зоні пішохідної доступності до парків, лісів, зелених зон	1
Не забезпечена централізованим волопостанням	1
Не забезпечена централізованим газопостачанням	1
У зоні залягання ґрунтових вод на глибині менше 3 м	1
В зоні охорони поодиноких пам'яток в санітарно-захисній зоні	1
у водоохоронній зоні	1
у зоні обмеження забудови за рівнем напруження електромагнітного поля	1
в зоні перевищення припустимого рівня шуму	0,97
Сукупний коефіцієнт Км3	1,07
Коефіцієнт Кф - землі транспорту і зв'язку	1,00
Коефіцієнт індексації нормативної грошової оцінки Кі	1
Нормативна грошова оцінка кв.м під збудовою, грн.	47,62
Площа земельної ділянки під збудовою, кв.м.	225,00
Нормативна грошова оцінка земельної ділянки під збудовою, грн.	10714,50
Довідку склав	
Довідку перевірів	Начальник відділу Держземагентства у Зборівському районі О.Й.Пригара
М.П.	№ 5477 від 08.10.2013р.

ЗАЛОЗЕЦЬКА СЕЛИЩНА РАДА

ТРИДЦЯТЬ ПЕРША СЕСІЯ

ШОСТОГО СКЛИКАННЯ

РІШЕННЯ № 173

Від 08 листопада 2013 року.

Про укладання додаткової угоди до договору оренди земельної ділянки від 07.05.2007 року та затвердження ставки орендної плати за землю СПД ФО Петрушаку Андрію Івановичу.

Розглянувши звернення СПД ФО Петрушака Андрія Івановича, представлений витяг відділу Держземагенства у Зборівському районі з технічної документації про нормативну грошову оцінку земельної ділянки для комерційного використання, що знаходиться під викупленою будівлею з прибудовою спортивно-технічного клубу по вулиці Вишнівецькій № 9 в смт.Залізці, керуючись статтями 12, 124, 125, 126 Земельного кодексу України, статтею 26 Закону України «Про місцеве самоврядування в Україні», статтею 21 Закону України «Про оренду землі» та статтею 21 Закону України «Про плату за землю» із змінами внесеними згідно з Законом № 2505-IV (2505 - 15) від 25.03.2005 року, Залозецька селищна рада

В И Р І Ш И Л А :

1. Укласти додаткову угоду до договору оренди земельної ділянки від 07.05.2007 року згідно з додатком № 1.
2. Встановити СПД ФО Петрушаку Андрію Івановичу ставку орендної плати за земельну ділянку площею 0,0360 га. для комерційного використання під викупленою будівлею з прибудовою спортивно-технічного клубу по вул.Вишнівецькій № 9 в смт.Залізці в розмірі 3% від нормативної грошової оцінки земельної ділянки згідно з додатком № 2.
3. Дане рішення направити СПД ФО Петрушаку Андрію Івановичу, у відділ Держземагенства у Зборівському районі та у Зборівське відділення Козівської МР ДП.
4. Контроль за виконанням даного рішення покласти на землевпорядника селищної ради Мельник Л.С.

Селищний голова:



Л.І.ФЕСИК

## Додаток № 1

Додаткова угода до договору оренди земельної ділянки від 07.05.2007 року.

Смт.Залізці

08 листопада 2013 року

### 4. Орендна плата

9. Нормативна грошова оцінка земельної ділянки становить 80067,60 грн. Орендна плата вноситься орендарем у формі та розмірі: 3 (три) відсотки від нормативної грошової оцінки землі, що складає 2402,03 грн (дві тисячі чотириста дві гривні 03 копійки) в рік.

### 15. Реквізити сторін

Орендодавець

Залозецька селищна рада  
В особі селищного голови



Фесика Любомира Івановича  
Діючого на підставі ст.42  
Закону України «Про місцеве  
Самоврядування в Україні»  
Та частини 12 Перехідних  
Положень Земельного кодексу  
України  
47234 Тернопільська обл.,  
Зборівський район смт.Залізці,  
Вул.Шевченка № 64  
3-11-54, 3-13-33

Орендар

СПД ФО Петрушак Андрій Іванович  
47234, смт.Залізці  
вул.С.Крушельницької, 8  
Зборівського району  
Тернопільської області

### 16. Підписи сторін:

Орендодавець

  
\_\_\_\_\_ Л. Фесик  


Орендар

\_\_\_\_\_ А.І.Петрушак

## РОЗРАХУНОК

розміру орендної плати за земельну ділянку, грошова оцінка якої проведена станом на 27.09.2013 року.

Категорія земель	Площа, га.	Нормативна грошова оцінка земельної ділянки станом на 27.09.2013р. гривень	Ставка земельного податку, встановлена Законом України «Про плату за землю», відсотків нормативної оцінки земельної ділянки	Добуток коефіцієнтів індексації грошової оцінки земельної ділянки за попередні роки	Прийнятий для розрахунку розмір орендної плати відсотків нормативної грошової оцінки земельної ділянки	Розмір земельного податку, гривень	Розмір орендної плати, гривень
Забудовані землі, землі комерційного використання	0,0360	80067.60	----	----	3%	----	2402,03

В межах населеного пункту селища Залізці, Зборівського району, Тернопільської області.

ОРЕНДОДАВЕЦЬ:



Л.І.ФЕСИК

ОРЕНДАР:

М.П. \_\_\_\_\_  
(за наявності печатки)

А.І.ПЕТРУЩАК



ДЕРЖАВНЕ АГЕНТСТВО ЗЕМЕЛЬНИХ РЕСУРСІВ УКРАЇНИ  
ГОЛОВНЕ УПРАВЛІННЯ ДЕРЖЗЕМАГЕНТСТВА У ТЕРНОПІЛЬСЬКІЙ ОБЛАСТІ  
ВІДДІЛ ДЕРЖЗЕМАГЕНТСТВА У ЗБОРІВСЬКОМУ РАЙОНІ ТЕРНОПІЛЬСЬКОЇ ОБЛАСТІ

ВИТЯГ

з технічної документації про нормативну грошову оцінку земельної ділянки

Показники	Значення показника
Назва земельної ділянки	землі комерційного використання
Місцезнаходження	Зборівський р-н., смт. Залізці,
Власник (користувач)	СПД-ФО Петрушак Андрій Іванович
Місцезнаходження власника	Зборівський р-н., смт. Залізці,
Площа земельної ділянки, кв.м.	360,00
Середня вартість земельної ділянки грн / кв м	151,30
Економіко-планувальна зона	5
Коефіцієнт Км2	1,36
Локальні коефіцієнти на	
у зоні пішохідної доступності до громадських центрів	1,2
у зоні магістралей підвищеного містоформувального значення	1,1
у зоні пішохідної доступності швидкісного міського та зовнішнього пасажирського транспорту	1,15
у зоні пішохідної доступності до парків, лісів, зелених зон	1
Не забезпечена централізованим волопопостачанням	1
Не забезпечена централізованим газопостачанням	1
У зоні залягання ґрунтових вод на глибині менше 3 м	1
В зоні охорони поодиноких пам'яток	1
в санітарно-захисній зоні	1
у водоохоронній зоні	1
у зоні обмеження забудови за рівнем напруження електромагнітного поля	1
в зоні перевищення припустимого рівня шуму	0,97
Сукупний коефіцієнт Км3	1,47
Коефіцієнт Кф - землі комерційного використання	2,50
Коефіцієнт індексації нормативної грошової оцінки Кі	1
Нормативна грошова оцінка кв.м під збудовою, грн.	222,41
Площа земельної ділянки під збудовою, кв.м	360,00
Нормативна грошова оцінка земельної ділянки під збудовою, грн.	80067,60
Довідку склав	
Довідку перевірів	Начальник відділу Держземагентства у Зборівському районі О.Й.Пригара
М.П.	№ 5279 від 27.09.2013р.



2.403.03.  
1201.20014

ЗАЛОЗЕЦЬКА СЕЛИЩНА РАДА

ТРИДЦЯТЬ ПЕРША СЕСІЯ

ШОСТОГО СКЛИКАННЯ

РІШЕННЯ № 174

Від 08 листопада 2013 року.  
Про внесення змін до Статуту  
Залозецького ККП.

Розглянувши клопотання Залозецького ККП від 08.11.2013 року № 47 щодо внесення змін до Статуту комунального підприємства у зв'язку з поповненням статутного фонду, керуючись пунктом 9 Статуту Залозецького ККП, Законом України «Про місцеве самоврядування в Україні», Залозецька селищна рада

В И Р І Ш И Л А :

1. Внести зміни до Статуту Залозецького комбінату комунальних підприємств, збільшивши статутний фонд ККП на суму 313295 грн. (триста тринадцять тисяч двісті дев'яносто п'ять гривень), що в цілому становить 594944,46 грн. (п'ятсот дев'яносто чотири тисячі дев'ятьсот сорок чотири гривні 46 копійок).
2. Начальнику Залозецького ККП Демчишину Сергію Іллічу провести державну реєстрацію змін до Статуту Залозецького комбінату комунальних підприємств у Єдиному державному реєстрі.
3. Дане рішення є невід'ємною частиною Статуту Залозецького комбінату комунальних підприємств.

Селищний голова



Л.І.ФЕСИК



ЗАЛОЗЕЦЬКА СЕЛИЩНА РАДА

ТРИДЦЯТЬ ПЕРША СЕСІЯ

ШОСТОГО СКЛИКАННЯ

РІШЕННЯ № 175

Від 08 листопада 2013 року.  
Про вилучення земельної ділянки для суспільних потреб (розширення кладовища) із земель резервного фонду Залозецької селищної ради за межами населеного пункту.


---

Заслухавши та обговоривши інформацію щодо необхідності розширення кладовища на території Старих Залізців, беручи до уваги звернення церковних конфесій з даного питання, керуючись статтями 17, 149 Земельного кодексу України, та статтею 26 Закону України «Про місцеве самоврядування в Україні», Залозецька селищна рада

ВИРІШИЛА:

Просити Зборівську райдержадміністрацію вилучити земельну ділянку орієнтовною площею 0,25 га. із земель резервного фонду селищної ради під розширення кладовища на території Залозецької селищної ради за межами населеного пункту та надати вказану земельну ділянку в постійне користування Залозецькій селищній раді.

Селищний голова:



Л.І.ФЕСИК

ЗАЛОЗЕЦЬКА СЕЛИЩНА РАДА

ТРИДЦЯТЬ ПЕРША СЕСІЯ

ШОСТОГО СКЛИКАННЯ

РІШЕННЯ № 176

Від 08 листопада 2013 року.  
Про скасування раніше прийнятих рішень  
селищної ради.

Керуючись підпунктом 15 пункту 1 статті 26 Закону України «Про місцеве самоврядування в Україні», Залозецька селищна рада

ВИРІШИЛА:

Скасувати слідуючі рішення селищної ради:

- від 29.07.2011 року № 183;
- від 31.05.2012 року № 120;
- від 31.05.2012 року № 121;
- від 25.07.2012 року № 170
- від 31.07.2013 року № 146;
- від 31.07.2013 року № 147;
- від 20.09.2013 року № 157;
- від 20.09.2013 року № 158

Селищний голова



Л.І.ФЕСИК

ЗАЛОЗЕЦЬКА СЕЛИЩНА РАДА

ТРИДЦЬ ПЕРША СЕСІЯ

ШОСТОГО СКЛИКАННЯ

РІШЕННЯ № 177

Від 08 листопада 2013 року.  
Про дозвіл преміювання селищного голови.

---

Керуючись Постановою Кабінету Міністрів України від 09 березня 2006 року № 268 «Про упорядкування структури та умов оплати праці працівників апарату органів виконавчої влади, органів прокуратури, судів та інших органів», Залозецька селищна рада

ВИРІШИЛА:

Дозволити преміювати селищного голову Фесика Любомира Івановича в розмірі 50% від посадового окладу за жовтень та листопад 2013 року.

Селищний голова:



Л.І.ФЕСИК

ЗАЛОЗЕЦЬКА СЕЛИЩНА РАДА

ТРИДЦЯТЬ ПЕРША СЕСІЯ

ШОСТОГО СКЛИКАННЯ

РІШЕННЯ № 178

Від 08 листопада 2013 року.

Про внесення змін та доповнень до рішення селищної ради від 04.04.2013 року № 47

«Про пайову участь у створенні і розвитку інженерно-транспортної та соціальної інфраструктури смт.Залізці».

Залозецька селищна рада

В И Р І Ш И Л А :

1. Внести слідуючі зміни та доповнення до рішення селищної ради від 04.04.2013 року № 47 «Про пайову участь у створенні і розвитку інженерно-транспортної та соціальної інфраструктури смт.Залізці»:
  - 1.1. Констатууючу частину даного рішення доповнити словами: «керуючись статтею 40 Закону України «Про регулювання містобудівної діяльності»;
  - 1.2. Внести зміни у пункт 1.1. додатку № 1 Положення про порядок пайової участі (внесків) замовників у створенні і розвитку інженерно-транспортної та соціальної інфраструктури смт.Залізці та викласти його у наступній редакції:

«1.1. Положення розроблено на підставі Законів України «Про місцеве самоврядування», «Про планування та забудову територій», «Про регулювання містобудівної діяльності», «Про запобігання впливу світової фінансової кризи на розвиток будівельної галузі та житлового будівництва»;
  - 1.3. Внести зміни у пункт 3.1. додатку № 1 Положення про порядок пайової участі (внесків) замовників у створенні і розвитку інженерно-транспортної та соціальної інфраструктури смт.Залізці та викласти його у наступній редакції:

«3.1. Виконавчий комітет у містобудівних умовах і обмеженнях забудови земельної ділянки, що видаються Замовнику для здійснення будівництва або погодження здійснення самочинного будівництва, передбачає у текстовій частині вимоги щодо обов'язку Замовника укласти із виконавчим комітетом Залозецької селищної ради договір про пайову участь у створенні і розвитку інженерно-транспортної та соціальної інфраструктури селища (далі - Договір)».

Селищний голова:



Л.І.ФЕСИК

ЗАЛОЗЕЦЬКА СЕЛИЩНА РАДА

ТРИДЦЯТЬ ПЕРША СЕСІЯ

ШОСТОГО СКЛИКАННЯ

Р І Ш Е Н Н Я № 179

Від 08 листопада 2013 року.


Про надання дозволу на виготовлення технічної документації із землеустрою щодо встановлення меж земельної ділянки в натурі (на місцевості).

Розглянувши заяву громадян Миць Оксани Володимирівної та Проць Галини Володимирівної про надання дозволу на виготовлення технічної документації із землеустрою щодо встановлення меж земельної ділянки в натурі (на місцевості), керуючись статтями 12, 33, 40, 86, 89, 116, 118, 120, 121 та пунктом 1,12 Перехідних положень Земельного кодексу України, статтями 25, 33 Закону України «Про землеустрій», статтею 21 Закону України «Про державний земельний кадастр», Законом України «Про державну реєстрацію речових прав на нерухоме майно та їх обтяжень», та статтею 26 Закону України «Про місцеве самоврядування в Україні», Залозецька селищна рада

В И Р І Ш И Л А :

1. Дати дозвіл громадянам Миць Оксані Володимирівні та Проць Галині Володимирівні на виготовлення технічної документації із землеустрою щодо встановлення меж земельної ділянки в натурі (на місцевості) у власність на земельні ділянки загальною площею 0,2722 га., в тому числі:
  - у спільну сумісну власність громадян Миць Оксани Володимирівної та Проць Галини Володимирівної 0,1500 га. для будівництва та обслуговування житлового будинку, господарських будівель і споруд за рахунок земель житлової забудови в смт.Залізці по вул.Вишнівецькій № 18;
  - у власність гр.Миць Оксани Володимирівної - загальною площею 0,1222 га., в тому числі: 0,0700 га. та 0,0522 га. для ведення особистого селянського господарства за рахунок земель сільськогосподарського призначення – рілля.
2. Зобов'язати громадян Миць Оксану Володимирівну та Проць Галину Володимирівну замовити виготовлення технічної документації із землеустрою в організації, що отримала дозвіл (ліцензію) на проведення таких робіт.
3. Розроблену технічну документацію із землеустрою щодо встановлення меж земельних ділянок в натурі (на місцевості) подати на розгляд і затвердження у встановленому законодавством порядку.
4. Землевпоряднику селищної ради внести зміни в земельно-облікову документацію та здійснити контроль за виконанням даного рішення.

Селищний голова:



Л.І.ФЕСИК

ЗАЛОЗЕЦЬКА СЕЛИЩНА РАДА

ТРИДЦЯТЬ ПЕРША СЕСІЯ

ШОСТОГО СКЛИКАННЯ

РІШЕННЯ № 180


Від 08 листопада 2013 року.  
Про надання дозволу на розроблення  
проекту землеустрою щодо відведення  
земельних ділянок.

Розглянувши клопотання гр.Козак Світлани Григорівної стосовно надання дозволу на розроблення проекту землеустрою щодо відведення земельної ділянки у власність для будівництва та обслуговування житлового будинку, господарських будівель і споруд, керуючись статтями 12, 81, 116, 118, 121, 122, пунктом 12 Перехідних положень Земельного кодексу України, Законами України «Про землеустрій» та «Про місцеве самоврядування в Україні», Залозецька селищна рада

В И Р І Ш И Л А :

1. Надати дозвіл гр.Козак Світлані Григорівні на розроблення проекту землеустрою щодо відведення земельної ділянки у власність орієнтовною площею 0,1500 га., для будівництва та обслуговування житлового будинку, господарських будівель і споруд по вул.О.Пчілки в смт.Залізці за рахунок земель житлової та громадської забудови (землі на надані у власність або постійне користування під одно- та двоповерховою забудовою) в межах населеного пункту смт.Залізці, Зборівського району, Тернопільської області.
2. Гр.Козак Світлані Григорівні виготовити з урахуванням вимог статей 118, 186, 186-1 Земельного кодексу України та державних стандартів, норм і правил у сфері землеустрою проект землеустрою щодо відведення земельної ділянки.
3. Розроблену землевпорядну документацію, зазначену в пункті 2 даного рішення представити в Залозецьку селищну раду на розгляд та прийняття рішення по суті.
4. Копію рішення направити заявникам.
5. Контроль за виконанням даного рішення покласти на землевпорядника селищної ради Мельник Л.Є.

Селищний голова:



Л.І.ФЕСИК

ЗАЛОЗЕЦЬКА СЕЛИЩНА РАДА

ТРИДЦЯТЬ ПЕРША СЕСІЯ

ШОСТОГО СКЛИКАННЯ

РІШЕННЯ № 181

Від 08 листопада 2013 року.


Про надання дозволу на виготовлення технічної документації із землеустрою щодо встановлення меж земельної ділянки в натурі (на місцевості).

Розглянувши заяву гр.Альдикевича Петра Володимировича про надання дозволу на виготовлення технічної документації із землеустрою щодо встановлення меж земельної ділянки в натурі (на місцевості), керуючись статтями 12, 33, 40, 86, 89, 116, 118, 120, 121 та пунктом 1,12 Перехідних положень Земельного кодексу України, статтями 25, 33 Закону України «Про землеустрій», статтею 21 Закону України «Про державний земельний кадастр», Законом України «Про державну реєстрацію речових прав на нерухоме майно та їх обтяжень», та статтею 26 Закону України «Про місцеве самоврядування в Україні», Залозецька селищна рада

ВИРІШИЛА :

1. Дати дозвіл гр.Альдикевичу Петру Володимировичу на виготовлення технічної документації із землеустрою щодо встановлення меж земельної ділянки в натурі (на місцевості) у власність на земельну ділянку загальною площею 0,0566 га. для будівництва та обслуговування житлового будинку, господарських будівель і споруд за рахунок земель житлової забудови в смт.Залізці по вул.Р.Купчинського № 20»а».
2. Зобов'язати гр.Альдикевича Петра Володимировича замовити виготовлення технічної документації із землеустрою в організації, що отримала дозвіл (ліцензію) на проведення таких робіт.
3. Розроблену технічну документацію із землеустрою щодо встановлення меж земельних ділянок в натурі (на місцевості) подати на розгляд і затвердження у встановленому законодавством порядку.
4. Землевпоряднику селищної ради внести зміни в земельно-облікову документацію та здійснити контроль за виконанням даного рішення.

Селищний голова:



Л.І.СБЕСИК

ЗАЛОЗЕЦЬКА СЕЛИЩНА РАДА

ТРИДЦЯТЬ ПЕРША СЕСІЯ

ШОСТОГО СКЛИКАННЯ

РІШЕННЯ № 182


Від 08 листопада 2013 року.  
Про розгляд клопотання Львівської  
іудейської релігійної громади Бейс  
Аарон Веісраель.

Розглянувши клопотання Львівської іудейської релігійної громади Бейс Аарон Ваісраель від 21.08.2013 року № 12 щодо надання в користування іудейській релігійній громаді земельної ділянки площею 0,9000 га. по вул.Набережній в смт.Залізці, на якій знаходиться старовинний єврейський цвинтар для благоустрою, обслуговування та збереження культових споруд в належному стані, керуючись Законом України «Про поховання та похоронну справу», Залозецька селищна рада

В И Р І Ш И Л А :

1. Надати дозвіл Львівській іудейській релігійній громаді Бейс Аарон Веісраель на впорядкування території орієнтовною площею 0,9000 га., на якій знаходиться старовинний єврейський цвинтар для проведення благоустрою, постійного догляду за надмогильними пам'ятниками, обслуговування культових споруд та збереження їх у належному стані за адресою: вул.Набережна, смт.Залізці, Зборівського району, Тернопільської області.
2. Рекомендувати Львівській іудейській релігійній громаді Бейс Аарон Веісраель укласти договір із Залозецьким комбінатом комунальних підприємств на здійснення робіт з благоустрою та догляду за вказаним кладовищем.
3. З метою забезпечення належних під'їздних шляхів до кладовища, просити Львівську іудейську релігійну громаду Бейс Аарон Веісраель прийняти дольову участь у ремонті дороги до кладовища.
4. Зобов'язати Львівську іудейську релігійну громаду Бейс Аарон Веісраель проведення будь-яких будівельно-монтажних, земляних, огороджувальних робіт тощо здійснювати тільки за попереднім погодженням із виконавчим комітетом Залозецької селищної ради.
5. Дозвіл виданий терміном на 5 (п'ять) років із правом першочергового поновлення та дійсний до 08.11.2018 року.

Селищний голова



Л.І.ФЕСИК



ЗАЛОЗЕЦЬКА СЕЛИЩНА РАДА

ТРИДЦЯТЬ ПЕРША СЕСІЯ

ШОСТОГО СКЛИКАННЯ

РІШЕННЯ № 183

Від 08 листопада 2013 року.

Про розгляд акту постійної комісії з питань врегулювання земельних відносин, агропромислового комплексу та екології.

Розглянувши представлений акт комісії з питань врегулювання земельних відносин, агропромислового комплексу та екології щодо погодження підписання у складі комісії акту встановлення межових границь між земельними ділянками гр.Олійник Стефанії Юхимівної по вул.Міцкевича № 43 в смт.Залізці та суміжними земельними ділянками, що були в користуванні померлих громадян Топорницького Любомира Стаховича та Федорович Іванни Василівної, Залозецька селищна рада

ВИРІШИЛА:

1. Погодити акт постійної комісії з питань врегулювання земельних відносин, агропромислового комплексу та екології від 01.11.2013 року в частині встановлення межових границь між земельними ділянками гр.Олійник Стефанії Юхимівної та суміжними земельними ділянками померлих громадян Топорницького Любомира Стаховича і Федорович Іванни Василівної, які на день прийняття вказаного рішення юридично не персоформлені.
2. Контроль за виконанням даного рішення покласти на землевпорядника селищної ради.

Селищний голова:



Л.І.ФЕСИК

ЗАЛОЗЕЦЬКА СЕЛИЩНА РАДА

ТРИДЦЯТЬ ПЕРША СЕСІЯ

ШОСТОГО СКЛИКАННЯ

РІШЕННЯ № 184

Від 08 листопада 2013 року.

Про внесення змін в рішення селищної ради від 26.12.1997 року «Про передачу земельних ділянок у приватну власність».

Розглянувши заяву гр.Щирби Євгена Антоновича та рішення шістнадцятої сесії двадцять другого скликання Залозецької селищної ради від 26 грудня 1997 року «Про передачу земельних ділянок у приватну власність», керуючись статтями 12, 33, 40, 116, 118, 121 та пунктом 12 перехідних положень Земельного кодексу України, Законом України «Про землеустрій», Законом України «Про державну реєстрацію речових прав на нерухоме майно та їх обтяжень», Законом України «Про державний земельний кадастр», статтею 33 та пунктом 34 статті 26 Закону України «Про місцеве самоврядування в Україні», Залозецька селищна рада

ВИРІШИЛА:

1. Внести зміни в рішення шістнадцятої сесії двадцять другого скликання Залозецької селищної ради від 26 грудня 1997 року «Про передачу земельних ділянок у приватну власність» в частині щодо уточнення площі та цільового призначення земельних ділянок і читати в такій редакції:
  - Передати у власність гр.Щирби Євгена Антоновича земельні ділянки загальною площею 0,6142 га., з них: 0,1500 га. для будівництва та обслуговування житлового будинку, господарських будівель і споруд за рахунок земель житлової забудови по вул.С.Крушельницької № 11 в смт.Залізці та площею 0,4642 га. для ведення особистого селянського господарства за рахунок земель сільськогосподарського призначення (рілля).
2. Зобов'язати гр.Щирбу Євгена Антоновича замовити виготовлення технічної документації в землепорядній організації, яка має відповідні дозволи (ліцензії) на виконання цих робіт.
3. Гр.Щирбі Євгену Антоновичу зареєструвати речове право на земельну ділянку у встановленому законодавством порядку.
4. Землепоряднику селищної ради внести зміни в земельно-облікову документацію та здійснити контроль за виконанням даного рішення.

Селищний голова:



П.І.ФЕСИК

ЗАЛОЗЕЦЬКА СЕЛИЩНА РАДА

ТРИДЦЯТЬ ПЕРША СЕСІЯ

ШОСТОГО СКЛИКАННЯ

РІШЕННЯ № 185

Від 08 листопада 2013 року.

Про внесення змін в рішення селищної ради  
від 07.12.1999 року № 153 «Про передачу  
земельних ділянок у приватну власність».

Розглянувши заяву гр.Волинець Івонни Казимирівної та рішення дев'ятої сесії двадцять третього скликання Залозецької селищної ради від 07 грудня 1999 року № 153 «Про передачу земельних ділянок у приватну власність», керуючись статтями 12, 33, 40, 116, 118, 121 та пунктом 12 перехідних положень Земельного кодексу України, Законом України «Про землеустрій», Законом України «Про державну реєстрацію речових прав на нерухоме майно та їх обтяжень», Законом України «Про державний земельний кадастр», статтею 33 та пунктом 34 статті 26 Закону України «Про місцеве самоврядування в Україні», Залозецька селищна рада

В И Р І Ш И Л А :

1. Внести зміни в рішення дев'ятої сесії двадцять третього скликання Залозецької селищної ради від 07 грудня 1999 року № 153 «Про передачу земельних ділянок у приватну власність» в частині щодо уточнення площі та цільового призначення земельних ділянок і читати в такій редакції:
  - Передати у власність гр.Волинець Івонни Казимирівної земельну ділянку загальною площею 0,1218 га., для ведення особистого селянського господарства за рахунок земель сільськогосподарського призначення (рілля).
2. Зобов'язати гр.Волинець Івонну Казимирівну замовити виготовлення технічної документації в землепорядній організації, яка має відповідні дозволи (ліцензії) на виконання цих робіт.
3. Гр.Волинець Івонні Казимирівні зареєструвати речове право на земельну ділянку у встановленому законодавством порядку.
4. Землепоряднику селищної ради внести зміни в земельно-облікову документацію та здійснити контроль за виконанням даного рішення.

Селищний голова:



Л.І.ФЕСИК

ЗАЛОЗЕЦЬКА СЕЛИЩНА РАДА

ТРИДЦЯТЬ ПЕРША СЕСІЯ

ШОСТОГО СКЛИКАННЯ

РІШЕННЯ № 186

Від 08 листопада 2013 року.  
Про надання дозволу на виготовлення технічної документації із землеустрою щодо встановлення меж земельної ділянки в натурі (на місцевості).

Розглянувши заяву гр.Волинець Любомира Ярославовича про надання дозволу на виготовлення технічної документації із землеустрою щодо встановлення меж земельної ділянки в натурі (на місцевості), керуючись статтями 12, 33, 40, 86, 89, 116, 118, 120, 121 та пунктом 1,12 Перехідних положень Земельного кодексу України, статтями 25, 33 Закону України «Про землеустрій», статтею 21 Закону України «Про державний земельний кадастр», Законом України «Про державну реєстрацію речових прав на нерухоме майно та їх обтяжень», та статтею 26 Закону України «Про місцеве самоврядування в Україні», Залозецька селищна рада

В И Р І Ш И Л А :

1. Дати дозвіл гр.Волинець Любомиру Ярославовичу на виготовлення технічної документації із землеустрою щодо встановлення меж земельної ділянки в натурі (на місцевості) у власність на земельну ділянку загальною площею 0,0860 га. для ведення особистого селянського господарства за рахунок земель сільськогосподарського призначення (рілля).
2. Зобов'язати гр.Волинець Любомира Ярославовича замовити виготовлення технічної документації із землеустрою в організації, що отримала дозвіл (ліцензію) на проведення таких робіт.
3. Розроблену технічну документацію із землеустрою щодо встановлення меж земельних ділянок в натурі (на місцевості) подати на розгляд і затвердження у встановленому законодавством порядку.
4. Землевпоряднику селищної ради внести зміни в земельно-облікову документацію та здійснити контроль за виконанням даного рішення.

Селищний голова:



Л.І.ФЕСИК

ЗАЛОЗЕЦЬКА СЕЛИЩНА РАДА

ТРИДЦЯТЬ ПЕРША СЕСІЯ

ШОСТОГО СКЛИКАННЯ

Р І Ш Е Н Н Я № 187

Від 08 листопада 2013 року.

Про затвердження проекту землеустрою щодо відведення земельної ділянки на умовах оренди ТОВ «Світовир» для розміщення, експлуатації та обслуговування будівель і споруд об'єктів енергогенеруючих підприємств, установ і організацій (реконструкція викупленого адмінприміщення під малу ГЕС) за адресою: вул.Зборівська № 1«а», смт.Залізці, Зборівського району, Тернопільської області.

Розглянувши проект землеустрою щодо відведення земельної ділянки ТОВ «Світовир» на умовах оренди терміном на 49 (сорок дев'ять) років для розміщення, експлуатації та обслуговування будівель і споруд об'єктів енергогенеруючих підприємств, установ і організацій (реконструкція викупленого адмінприміщення під малу ГЕС) за адресою: вул.Зборівська № 1«а», смт.Залізці, Зборівського району, Тернопільської області керуючись статтями 12, 124, 125 Земельного кодексу України, статтею 26 Закону України «Про місцеве самоврядування в Україні», статтею 21 Закону України «Про оренду землі» та статтею 21 Закону України «Про плату за землю» із змінами внесеними згідно з Законом № 2505-IV (2505 - 15) від 25.03.2005 року, Залозецька селищна рада

В И Р І Ш И Л А :

1. Затвердити проект землеустрою щодо відведення земельної ділянки в оренду для розміщення, експлуатації та обслуговування будівель і споруд об'єктів енергогенеруючих підприємств, установ і організацій (реконструкція викупленого адмінприміщення під малу ГЕС) ТОВ «Світовир» площею 0,1930 га. за рахунок земель закладів комунального обслуговування (землі, раніше надані в користування райсількомунгоспу – забудовані землі, громадського призначення) за адресою: вул.Зборівська № 1«а», смт.Залізці, Зборівського району, Тернопільської області.
2. Надати на умовах оренди терміном на 49 (сорок дев'ять) років ТОВ «Світовир» земельну ділянку для розміщення, експлуатації та обслуговування будівель і споруд об'єктів енергогенеруючих підприємств, установ і організацій (реконструкція викупленого адмінприміщення під малу ГЕС) площею 0,1930 га. за рахунок земель закладів комунального обслуговування (землі, раніше надані в користування райсількомунгоспу – забудовані землі, громадського призначення) за адресою: вул.Зборівська № 1«а», смт.Залізці, Зборівського району, Тернопільської області.
3. Встановити ставку орендної плати ТОВ «Світовир» за користування земельною ділянкою площею 0,1930 га. для розміщення, експлуатації та обслуговування будівель і споруд об'єктів енергогенеруючих підприємств, установ і організацій (реконструкція викупленого адмінприміщення під малу ГЕС) за адресою: вул.Зборівська № 1«а», смт.Залізці, Зборівського району, Тернопільської області в розмірі 3 (три) відсотків від нормативної грошової оцінки земельної ділянки, що складає 1966,28 грн. (одна

тисяча дев'ятьсот шістдесят шість гривень 28 копійок) в рік.

4. ТОВ «Світовир» укласти договір оренди на земельну ділянку із Залозецькою селищною радою та зареєструвати у відповідних органах.
5. ТОВ «Світовир» виконувати обов'язки землекористувача відповідно до вимог ст.96 Земельного кодексу України.
6. Землевпоряднику селищної ради внести зміни в земельно-облікові документи.

Селищний голова:



Л.І.ФЕСИК



ДЕРЖАВНЕ АГЕНТСТВО ЗЕМЕЛЬНИХ РЕСУРСІВ УКРАЇНИ  
ГОЛОВНЕ УПРАВЛІННЯ ДЕРЖЗЕМАГЕНТСТВА У ТЕРНОПІЛЬСЬКІЙ ОБЛАСТІ  
ВІДДІЛ ДЕРЖЗЕМАГЕНТСТВА У ЗБОРІВСЬКОМУ РАЙОНІ ТЕРНОПІЛЬСЬКОЇ ОБЛАСТІ

ВИТЯГ  
з технічної документації про нормативну грошову оцінку земельної ділянки

Показники	Значення показника
Назва земельної ділянки	землі технічної інфраструктури
Місцезнаходження	Зборівський р-н., смт. Залізці, Зборівська, 1а
Власник (користувач)	ТЗОВ "Світовир"
Місцезнаходження власника	Зборівський р-н., смт. Залізці,
Площа земельної ділянки, кв.м.	1930,00
Середня вартість земельної ділянки грн / кв.м.	32,97
Економіко-планувальна зона	15
Коефіцієнт Км2	1,14
Локальні коефіцієнти на	
у зоні пішохідної доступності до громадських центрів	1
у зоні магістралей підвищеного містоформувального значення	1
у зоні пішохідної доступності швидкісного міського та зовнішнього пасажирського транспорту	1
у зоні пішохідної доступності до парків, лісів, зелених зон	1
Не забезпечена централізованим водопостачанням	1
Не забезпечена централізованим газопостачанням	1
У зоні залягання ґрунтових вод на глибині менше 3 м	1
В зоні охорони поодиноких пам'яток в санітарно-захисній зоні	1
у водоохоронній зоні	1,02
у зоні обмеження забудови за рівнем напруження електромагнітного поля	0,95
у зоні перевищення припустимого рівня шуму	0,97
Сукупний коефіцієнт Км3	1,03
Коефіцієнт Кф - землі технічної інфраструктури	0,65
Коефіцієнт індексації нормативної грошової оцінки Кі	1
Нормативна грошова оцінка кв.м під збудовою, грн.	33,96
Площа земельної ділянки під збудовою, кв.м.	1930,00
Нормативна грошова оцінка земельної ділянки під збудовою, грн.	65542,80
Довідку склав	
Довідку перевірів	Начальник відділу Держземагентства у Зборівському районі О.Й.Пригара
М.П.	№ 6425 від 11.11.2013р.

ЗАЛОЗЕЦЬКА СЕЛИЩНА РАДА

ТРИДЦЯТЬ ПЕРША СЕСІЯ

ШОСТОГО СКЛИКАННЯ

Р І Ш Е Н Н Я № 188

Від 08 листопада 2013 року.

Про затвердження проекту землеустрою щодо відведення земельної ділянки на умовах оренди СПД ФО Теслі Володимиру Антоновичу для будівництва та обслуговування будівель торгівлі та для розміщення та експлуатації основних підсобних і допоміжних будівель і споруд підприємств переробної, машинобудівної та іншої промисловості за адресою: вул.Вишнівецька № 24, смт.Залізці, Зборівського району, Тернопільської області.

Розглянувши проект землеустрою щодо відведення земельної ділянки СПД ФО Теслі Володимиру Антоновичу на умовах оренди терміном на 49 (сорок дев'ять) років для будівництва та обслуговування будівель торгівлі та для розміщення та експлуатації основних підсобних і допоміжних будівель і споруд підприємств переробної, машинобудівної та іншої промисловості за адресою: вул.Вишнівецька № 24, смт.Залізці, Зборівського району, Тернопільської області, керуючись статтями 12, 124, 125 Земельного кодексу України, статтею 26 Закону України «Про місцеве самоврядування в Україні», статтею 21 Закону України «Про оренду землі» та статтею 21 Закону України «Про плату за землю» із змінами внесеними згідно з Законом № 2505-IV (2505 - 15) від 25.03.2005 року, Залозецька селищна рада

В И Р І Ш И Л А :

1. Затвердити проект землеустрою щодо відведення земельної ділянки в оренду для будівництва та обслуговування будівель торгівлі та для розміщення та експлуатації основних підсобних і допоміжних будівель і споруд підприємств переробної, машинобудівної та іншої промисловості (для обслуговування викуплених нежитлових приміщень) СПД ФО Теслі Володимиру Антоновичу площею 1,7519 га. за рахунок земель не наданих у власність або постійне користування - (забудовані землі, змішаного використання) за адресою: вул.Вишнівецька № 24, смт.Залізці, Зборівського району, Тернопільської області.
2. Надати на умовах оренди терміном на 49 (сорок дев'ять) років СПД ФО Теслі Володимиру Антоновичу земельну ділянку для розміщення та експлуатації основних підсобних і допоміжних будівель і споруд підприємств переробної, машинобудівної та іншої промисловості (для обслуговування викуплених нежитлових приміщень) площею 1,7519 га. за рахунок земель не наданих у власність або постійне користування - (забудовані землі, змішаного використання) за адресою: вул.Вишнівецька № 24, смт.Залізці, Зборівського району, Тернопільської області.
3. Встановити ставку орендної плати СПД ФО Теслі Володимиру Антоновичу за користування земельною ділянкою площею 1,7519 га. для розміщення та експлуатації основних підсобних і допоміжних будівель і споруд підприємств переробної, машинобудівної та іншої промисловості (для обслуговування викуплених нежитлових приміщень), що



знаходиться за адресою: вул.Вишнівецька № 24, смт.Залізці, Зборівського району, Тернопільської області в розмірі 3 (трьох) відсотків від нормативної грошової оцінки земельної ділянки, що складає 37875,21 грн. (тридцять сім тисяч вісімсот сімдесят п'ять гривень 21 копійка) в рік.

4. СПД ФО Теслі Володимиру Антоновичу укласти договір оренди на земельну ділянку із Залозецькою селищною радою та зареєструвати у відповідних органах.
5. СПД ФО Теслі Володимиру Антоновичу виконувати обов'язки землекористувача відповідно до вимог ст.96 Земельного кодексу України.
6. Землевпоряднику селищної ради внести зміни в земельно-облікові документи.

Селищний голова:



П.І.ФЕСИК



ДЕРЖАВНЕ АГЕНТСТВО ЗЕМЕЛЬНИХ РЕСУРСІВ УКРАЇНИ  
ГОЛОВНЕ УПРАВЛІННЯ ДЕРЖЗЕМАГЕНТСТВА У ТЕРНОПІЛЬСЬКІЙ ОБЛАСТІ  
ВІДДІЛ ДЕРЖЗЕМАГЕНТСТВА У ЗБОРІВСЬКОМУ РАЙОНІ ТЕРНОПІЛЬСЬКОЇ ОБЛАСТІ

ВИТЯГ

з технічної документації про нормативну грошову оцінку земельної ділянки

Показники	Значення показника
Назва земельної ділянки	землі промисловості
Місцезнаходження	Зборівський р-н., смт. Залізці, Вишнівська, 24-1
Власник (користувач)	СПД-ФО Тесля В.А.
Місцезнаходження власника	Зборівський р-н., смт. Залізці,
Площа земельної ділянки, кв.м.	7895.00
Середня вартість земельної ділянки грн / кв.м	48,06
Економіко-планувальна зона	8
Коефіцієнт Км2	0,90
Локальні коефіцієнти на	
у зоні пішохідної доступності до громадських центрів	1
у зоні магістралей підвищеного містоформувального значення	1
у зоні пішохідної доступності швидкісного міського та зовнішнього пасажирського транспорту	1
у зоні пішохідної доступності до парків, лісів, зелених зон	1
Не забезпечена централізованим водопостачанням	1
Не забезпечена централізованим газопостачанням	0,92
У зоні залягання ґрунтових вод на глибині менше 3 м	1
В зоні охорони поодиноких пам'яток в санітарно-захисній зоні	1 0,96
у водоохоронній зоні	1
у зоні обмеження забудови за рівнем напруження електромагнітного поля	1
в зоні перевищення припустимого рівня шуму	0,97
Сукупний коефіцієнт Км3	0,94
Коефіцієнт Кф - землі промисловості	1,20
Коефіцієнт індексації нормативної грошової оцінки Кі	1
Нормативна грошова оцінка кв.м під забудовою, грн.	45,18
Площа земельної ділянки під забудовою, кв.м	7895.00
Нормативна грошова оцінка земельної ділянки під забудовою, грн.	356696.10
Довідку склав	
Довідку перевірів	Заст. начальника відділу Держземагентства у Зборівському районі В.І.Костів
М.П.	№ 6500 від 14.11.2013р.





ДЕРЖАВНЕ АГЕНТСТВО ЗЕМЕЛЬНИХ РЕСУРСІВ УКРАЇНИ  
ГОЛОВНЕ УПРАВЛІННЯ ДЕРЖЗЕМАГЕНТСТВА У ТЕРНОПІЛЬСЬКІЙ ОБЛАСТІ  
ВІДДІЛ ДЕРЖЗЕМАГЕНТСТВА У ЗБОРІВСЬКОМУ РАЙОНІ ТЕРНОПІЛЬСЬКОЇ ОБЛАСТІ

ВИТЯГ  
з технічної документації про нормативну грошову оцінку земельної ділянки

Показники	Значення показника
Назва земельної ділянки	землі комерційного використання
Місцезнаходження	Зборівський р-н., смт. Залізці, Вишнівецька, 24-8
Власник (користувач)	СПД-ФО Тесля В.А.
Місцезнаходження власника	Зборівський р-н., смт. Залізці,
Площа земельної ділянки, кв.м.	8074,00
Середня вартість земельної ділянки грн./кв.м.	100,13
Економіко-планувальна зона	8
Коефіцієнт Км2	0,90
Локальні коефіцієнти на	
у зоні пішохідної доступності до громадських центрів	1
у зоні магістралей підвищеного містоформувального значення	1
у зоні пішохідної доступності швидкісного міського та зовнішнього пасажирського транспорту	1
у зоні пішохідної доступності до парків, лісів, зелених зон	1
Не забезпечена централізованим водопостачанням	1
Не забезпечена централізованим газопостачанням	0,92
У зоні залягання ґрунтових вод на глибині менше 3 м	1
В зоні охорони поодиноких пам'яток	1
в санітарно-захисній зоні	0,96
у водоохоронній зоні	1
у зоні обмеження забудови за рівнем напруження електромагнітного поля	1
в зоні перевищення припустимого рівня шуму	0,97
Сукупний коефіцієнт Км3	0,94
Коефіцієнт Кф - землі комерційного використання	2,50
Коефіцієнт індексації нормативної грошової оцінки Кі	1
Нормативна грошова оцінка кв.м під збудовою, грн.	94,12
Площа земельної ділянки під збудовою, кв.м.	8074,00
Нормативна грошова оцінка земельної ділянки під збудовою, грн.	759924,88
Довідку експертів	
Довідку перевірів	Заст.начальника відділу Держземагентства у Зборівському районі В.І.Костів
М.П.	№ 6498 від 14.11.2015р.





ДЕРЖАВНЕ АГЕНТСТВО ЗЕМЕЛЬНИХ РЕСУРСІВ УКРАЇНИ  
ГОЛОВНЕ УПРАВЛІННЯ ДЕРЖЗЕМАГЕНТСТВА У ТЕРНОПІЛЬСЬКІЙ ОБЛАСТІ  
ВІДДІЛ ДЕРЖЗЕМАГЕНТСТВА У ЗБОРІВСЬКОМУ РАЙОНІ ТЕРНОПІЛЬСЬКОЇ ОБЛАСТІ

**ВИТЯГ**

з технічної документації про нормативну грошову оцінку земельної ділянки

Показники	Значення показника
Назва земельної ділянки	землі комерційного використання
Місцезнаходження	Зборівський р-н., смт. Залізці, Вишнівська, 24-7
Власник (користувач)	СПД-ФО Тесля В.А.
Місцезнаходження власника	Зборівський р-н., смт. Залізці,
Площа земельної ділянки, кв.м.	1550,00
Середня вартість земельної ділянки грн / кв.м	100,13
Економіко-планувальна зона	8
Коефіцієнт Км2	0,90
Локальні коефіцієнти на	
у зоні пішої доступності до громадських центрів	1
у зоні магістралей підвищеного містформувального значення	1
у зоні пішої доступності швидкісного міського та зовнішнього пасажирського транспорту	1
у зоні пішої доступності до парків, лісів, зелених зон	1
Не забезпечена централізованим водопостачанням	1
Не забезпечена централізованим газопостачанням	0,92
У зоні залягання ґрунтових вод на глибині менше 3 м	1
В зоні охорони поодиноких пам'яток	1
в санітарно-захисній зоні	0,96
у водоохоронній зоні	1
у зоні обмеження забудови за рівнем напруження електромагнітного поля	1
в зоні перевиконання припустимого рівня шуму	0,97
Сукупний коефіцієнт Км3	0,94
Коефіцієнт Кф - землі комерційного використання	2,50
Коефіцієнт індексації нормативної грошової оцінки Кі	1
Нормативна грошова оцінка кв.м під збудовою, грн	94,12
Площа земельної ділянки під збудовою, кв.м	1550,00
Нормативна грошова оцінка земельної ділянки під збудовою, грн.	145886,00
Довідку склав	
Довідку перевірів	Заст. начальника відділу Держземагентства у Зборівському районі В.А.Костів
М.П.	№ 6499 від 14.11.2013р.



ЗАЛОЗЕЦЬКА СЕЛИЩНА РАДА

ТРИДЦЯТЬ ПЕРША СЕСІЯ

ШОСТОГО СКЛИКАННЯ

РІШЕННЯ № 189

Від 08 листопада 2013 року.

Про розгляд заяви гр.Піховича Мирона Ярославовича, жителя м.Почаїв, Кременецького району, Тернопільської області.

Розглянувши заяву гр.Піховича Мирона Ярославовича, жителя м.Почаїв, Кременецького району, Тернопільської області, що являється спадкоємцем майна померлої Піхович Любові Антонівної про вилучення з користування земельних ділянок загальною площею 0,30 га., в тому числі 0,15 га. для будівництва та обслуговування житлового будинку, господарських будівель і споруд та 0,15 га. для ведення особистого селянського господарства у зв'язку з відчуженням спадкового майна, керуючись ст.142 Земельного кодексу України, Залозецька селищна рада

В И Р І Ш И Л А :

1. Припинити право постійного користування земельними ділянками загальною площею 0,30 га., в тому числі: 0,15 га. для будівництва та обслуговування житлового будинку, господарських будівель і споруд та 0,15 га. для ведення особистого селянського господарства що були в користуванні померлої Піхович Любові Антонівної згідно поданої заяви спадкоємця Піховича Мирона Ярославовича.
2. Дані земельні ділянки прислати до земель сільськогосподарського призначення (землі не надані у власність або постійне користування - рілля - 0,15 га.) та до земель житлової та громадської забудови (землі не надані у власність або постійне користування - під одно- та двоповерховою забудовою – 0,15 га.) в межах населеного пункту.
3. Внести зміни в земельно-облікові документи.



Л.І.ФЕСИК

ЗАЛОЗЕЦЬКА СЕЛИЩНА РАДА

ТРИДЦЯТЬ ПЕРША СЕСІЯ

ШОСТОГО СКЛИКАННЯ

РІШЕННЯ № 190

Від 08 листопада 2013 року.  
Про розгляд заяви гр.Гаєвої Ганни  
Петрівної, жительки смт.Залізці,  
вул.Л.Українки № 4.

Розглянувши заяву гр.Гаєвої Ганни Петрівної, жительки смт.Залізці, вул.Л.Українки № 4 про вилучення з її користування земельної ділянки загальною площею 0,10 га. для ведення особистого селянського господарства в урочищі „Біля цвинтару”, керуючись статтею 142 Земельного кодексу України, Залозецька селищна рада

ВИРІШИЛА :

1. Припинити право постійного користування земельною ділянкою площею 0,10 га., для ведення особистого селянського господарства в урочищі „Біля цвинтару” згідно поданої заяви гр.Гаєвої Ганни Петрівної.
2. Дану земельну ділянку приєднати до земель сільськогосподарського призначення (землі не надані у власність або постійне користування - рілля) в межах населеного пункту.
3. Внести зміни в земельно-облікові документи.

Селищний голова:



Л.І.ФЕСИК

ЗАЛОЗЕЦЬКА СЕЛИЩНА РАДА

ТРИДЦЯТЬ ПЕРША СЕСІЯ

ШОСТОГО СКЛИКАННЯ

Р І Ш Е Н Н Я № 191

Від 08 листопада 2013 року.  
Про розгляд заяви гр.Бурави Мирона  
Петровича, жителя смт.Залізці,  
вул.Воїнів УПА № 6.

Розглянувши заяву гр.Бурави Мирона Петровича, жителя смт.Залізці, вул.Воїнів УПА № 6 про вилучення з постійного користування заявника земельної ділянки загальною площею 0,20 га. в урочищі „Бонзулі” для ведення особистого селянського господарства, керуючись статтею 142 Земельного кодексу України, Залозецька селищна рада

В И Р І Ш И Л А :

1. Припинити право постійного користування земельною ділянкою площею 0,20 га. для ведення особистого селянського господарства в урочищі „Бонзулі” згідно поданої заяви гр.Бурави Мирона Петровича.
2. Дану земельну ділянку присадити до земель сільськогосподарського призначення (землі не надані у власність або постійне користування - рілля) в межах населеного пункту.
3. Внести зміни в земельно-облікові документи.



Селищний голова

Л.І.ФЕСИК

ЗАЛОЗЕЦЬКА СЕЛИЩНА РАДА

ТРИДЦЯТЬ ПЕРША СЕСІЯ

ШОСТОГО СКЛИКАННЯ

РІШЕННЯ № 192

Від 08 листопада 2013 року.

Про розгляд заяви гр.Цибульського Володимира  
Ярославовича, жителя смт.Залізці,  
вул.Л.Українки № 36.

Розглянувши заяву гр.Цибульського Володимира Ярославовича, жителя смт.Залізці, вул.Л.Українки № 36 про вилучення з постійного користування заявника земельної ділянки загальною площею 0,14 га. в урочищі „Бонзулі” для ведення особистого селянського господарства, керуючись статтею 142 Земельного кодексу України, Залозецька селищна рада

В И Р І Ш И Л А :

1. Припинити право постійного користування земельною ділянкою площею 0,14 га. для ведення особистого селянського господарства в урочищі „Бонзулі” згідно поданої заяви гр.Цибульського Володимира Ярославовича.
2. Дану земельну ділянку приєднати до земель сільськогосподарського призначення (землі не надані у власність або постійне користування - рілля) в межах населеного пункту.
3. Внести зміни в земельно-облікові документи.

Селищний голова:  Л.І.ФЕСИК



ЗАЛОЗЕЦЬКА СЕЛИЩНА РАДА

ТРИДЦЯТЬ ПЕРША СЕСІЯ

ШОСТОГО СКЛИКАННЯ

РІШЕННЯ № 193

Від 08 листопада 2013 року.  
Про розгляд заяви гр.Барабаша Степана  
Григоровича, жителя смт.Залізці,  
вул.Л.Українки № 23.

Розглянувши заяву гр.Барабаша Степана Григоровича, жителя смт.Залізці, вул.Л.Українки № 23 про вилучення з його користування земельної ділянки загальною площею 0,08 га. по вул.Н.Яремчука в смт.Залізці, для будівництва та обслуговування житлового будинку, господарських будівель і споруд, керуючись статтею 142 Земельного кодексу України, Залозецька селищна рада

ВИРІШИЛА :

1. Припинити право постійного користування земельною ділянкою площею 0,08 га. для будівництва та обслуговування житлового будинку, господарських будівель і споруд по вул.Н.Яремчука в смт.Залізці згідно поданої заяви гр.Барабаша Степана Григоровича.
2. Дану земельну ділянку приєднати до земель житлової та громадської забудови (землі не надані у власність або постійне користування - під одно- та двоповерховою забудовою) в межах населеного пункту.
3. Внести зміни в земельно-облікові документи.



Л.І.ФЕСИК

ЗАЛОЗЕЦЬКА СЕЛИЩНА РАДА

ТРИДЦЯТЬ ПЕРША СЕСІЯ

ШОСТОГО СКЛИКАННЯ

РІШЕННЯ № 194

Від 08 листопада 2013 року.


Про розгляд заяви гр.Волошинович Стефанії  
Петрівної, жительки смт.Залізці,  
вул.Жуковського № 9.

Розглянувши заяву гр.Волошинович Стефанії Петрівної, жительки смт.Залізці, вул.Жуковського № 9 про вилучення з її користування земельної ділянки загальною площею 0,18 га. для ведення особистого селянського господарства в урочищі „Біля Луцка”, керуючись статтею 142 Земельного кодексу України, Залозецька селищна рада

В И Р І Ш И Л А :

1. Припинити право постійного користування земельною ділянкою площею 0,18 га. для ведення особистого селянського господарства урочищі „Біля Луцка” згідно поданої заяви гр.Волошинович Стефанії Петрівної.
2. Дану земельну ділянку приєднати до земель сільськогосподарського призначення (землі не надані у власність або постійне користування - рілля) в межах населеного пункту.
3. Внести зміни в земельно-облікові документи.

Селищний голова:



Л.О.ФЕСИК

ЗАЛОЗЕЦЬКА СЕЛИЩНА РАДА  
ТРИДЦЯТЬ ПЕРША СЕСІЯ  
ШОСТОГО СКЛИКАННЯ  
РІШЕННЯ № 195

Від 08 листопада 2013 року.  
Про повторний розгляд звернення  
гр.Шеліги Степана Михайловича.

Повторно розглянувши звернення гр.Шеліги Степана Михайловича стосовно підписання межових границь його присадибної ділянки по вул.Р.Купчинського в смт.Залізці, зважаючи на те, що згідно даного питання рішенням сесії ради від 20.09.2013 року № 153 селищним головою утворена комісія за участю спеціалістів районних служб, депутатів районної та селищної рад і працівників органу місцевого самоврядування, що в зазначений термін не здійснила своєї роботи та не подала пропозицій на засідання сесії ради, беручи до уваги висновки постійно діючої комісії з питань врегулювання земельних відносин, агропромислового комплексу та екології з даного питання, Залозецька селищна рада

В И Р І Ш И Л А :

Рішення селищної ради від 20.09.2013 року № 153 «Про розгляд звернення гр.Шеліги Степана Михайловича» залишити в силі.

Селищний голова:



Л.І.ФЕСИК

ЗАЛОЗЕЦЬКА СЕЛИЩНА РАДА

ТРИДЦЯТЬ ПЕРША СЕСІЯ

ШОСТОГО СКЛИКАННЯ

РІШЕННЯ № 196

Від 08 листопада 2013 року.

Про продаж нежитлового приміщення  
бувшої паливної Залозецького МБК, що перебуває  
в комунальній власності територіальної громади  
селища.

З метою залучення додаткових коштів до місцевого бюджету, керуючись пунктом 4 статті 29 Закону України „Про місцеве самоврядування в Україні”, Залозецька селищна рада

В И Р І Ш И Л А :

1. Включити в перелік об’єктів під продаж шляхом малої приватизації нежитлове приміщення бувшої паливної Залозецького МБК по вул.Міцкевича в смт.Залізці, що перебуває в комунальній власності територіальної громади селища.
2. Продати на конкурентних засадах на умовах аукціону нежитлове приміщення бувшої паливної Залозецького МБК, що знаходиться по вул.Міцкевича в смт.Залізці Зборівського району за ціною не нижче експертної оцінки вказаного приміщення.
3. Всі витрати, пов’язані з договором купівлі – продажу покласти на покупця.
4. Доручити селищному голові Фесіку Любомиру Івановичу підписати договір купівлі - продажу.



Л.І.ФЕСИК

ЗАЛОЗЕЦЬКА СЕЛИЩНА РАДА

ТРИДЦЯТЬ ПЕРША СЕСІЯ

ШОСТОГО СКЛИКАННЯ

РІШЕННЯ № 197

Від 08 листопада 2013 року.

Про надання дозволу на виготовлення технічної документації із землеустрою щодо встановлення меж земельної ділянки в натурі (на місцевості).

Розглянувши заяву гр.Волянюк Наталії Степанівної про надання дозволу на виготовлення технічної документації із землеустрою щодо встановлення меж земельної ділянки в натурі (на місцевості), керуючись статтями 12, 33, 40, 86, 89, 116, 118, 120, 121 та пунктом 1,12 Перехідних положень Земельного кодексу України, статтями 25, 33 Закону України «Про землеустрій», статтею 21 Закону України «Про державний земельний кадастр», Законом України «Про державну реєстрацію речових прав на нерухоме майно та їх обтяжень», та статтею 26 Закону України «Про місцеве самоврядування в Україні», Залозецька селищна рада

ВИРІШИЛА :

1. Дати дозвіл гр.Волянюк Наталії Степанівні на виготовлення технічної документації із землеустрою щодо встановлення меж земельної ділянки в натурі (на місцевості) у власність на земельну ділянку загальною площею 0,0817 га. для будівництва та обслуговування житлового будинку, господарських будівель і споруд за рахунок земель житлової забудови в смт.Залізці по вул.Н.Яремчука.
2. Зобов'язати гр.Волянюк Наталію Степанівну замовити виготовлення технічної документації із землеустрою в організації, що отримала дозвіл (ліцензію) на проведення таких робіт.
3. Розроблену технічну документацію із землеустрою щодо встановлення меж земельних ділянок в натурі (на місцевості) подати на розгляд і затвердження у встановленому законодавством порядку.
4. Землевпоряднику селищної ради внести зміни в земельно-облікову документацію та здійснити контроль за виконанням даного рішення.



Селищний голова:

Л.І.ФЕСИК

ЗАЛОЗЕЦЬКА СЕЛИЩНА РАДА

ТРИДЦЯТЬ ПЕРША СЕСІЯ

ШОСТОГО СКЛИКАННЯ

РІШЕННЯ № 198

Від 08 листопада 2013 року.

Про розгляд заяви гр.Сеника Володимира Михайловича, жителя смт.Залізці, вулиця О.Пчілки № 18.

Розглянувши заяву гр.Сеника Володимира Михайловича, жителя смт.Залізці, вул.О.Пчілки № 18 про надання дозволу на складання проекту землеустрою щодо відведення земельної ділянки у власність для ведення особистого селянського господарства в урочищі «Біля рибгоспу», зважаючи на те, що на ділянку про яку йдеться в заяві попередньо рішенням ради надано дозвіл на складання проекту землеустрою іншому землекористувачеві, Залозецька селищна рада

В И Р І Ш И Л А :

1. Відмовити гр.Сенику Володимиру Михайловичу у наданні дозволу на складання проекту землеустрою щодо відведення земельної ділянки у власність в урочищі «Біля рибгоспу».
2. Запропонувати гр.Сенику Володимиру Михайловичу надання іншої земельної ділянки для ведення особистого селянського господарства, попередньо погодивши місце її розташування із заявником.



Селищний голова:

Л.І.ФЕСИК

ЗАЛОЗЕЦЬКА СЕЛИЩНА РАДА

ТРИДЦЯТЬ ПЕРША СЕСІЯ

ШОСТОГО СКЛИКАННЯ

РІШЕННЯ № 199

Від 08 листопада 2013 року.  
Про надання дозволу на розроблення проекту землеустрою щодо відведення земельної ділянки.

Розглянувши клопотання гр.Цвігун Марії Григорівної стосовно надання дозволу на розроблення проекту землеустрою щодо відведення земельної ділянки у власність для будівництва та обслуговування житлового будинку, господарських будівель і споруд, керуючись статтями 12, 81, 116, 118, 121, 122, пунктом 12 Перехідних положень Земельного кодексу України, Законами України «Про землеустрій» та «Про місцеве самоврядування в Україні», Залозецька селищна рада

ВИРІШИЛА:

1. Надати дозвіл гр.Цвігун Марії Григорівні на розроблення проекту землеустрою щодо відведення земельної ділянки у власність орієнтовною площею 0,1270 га., для будівництва та обслуговування житлового будинку, господарських будівель і споруд за рахунок земель житлової та громадської забудови (землі не надані у власність або постійне користування під одно- та двоповерховою забудовою) по вул.Р.Купчинського в смт.Залізці, Зборівського району, Тернопільської області.
2. Гр.Цвігун Марії Григорівні виготовити з урахуванням вимог статей 118, 186, 186-1 Земельного кодексу України та державних стандартів, норм і правил у сфері землеустрою проект землеустрою щодо відведення земельної ділянки.
3. Розроблену землепорядну документацію, зазначену в пункті 2 даного рішення представити в Залозецьку селищну раду на розгляд та прийняття рішення по суті.
4. Копію рішення направити заявнику.
5. Контроль за виконанням даного рішення покласти на землепорядника селищної ради Мельник Л.Є.

Селищний голова:

Л.І.ФЕСИК



ЗАЛОЗЕЦЬКА СЕЛИЩНА РАДА

ТРИДЦЯТЬ ПЕРША СЕСІЯ

ШОСТОГО СКЛИКАННЯ

РІШЕННЯ № 200

Від 08 листопада 2013 року.

Про затвердження технічної документації  
із землеустрою гр.Наконечному Юрію  
Дмитровичу в смт.Залізці, Зборівського району  
та передачу земельної ділянки йому у власність.

Розглянувши звернення гр.Наконечного Юрія Дмитровича від 08.11.2013 року про затвердження технічної документації із землеустрою щодо відведення земельної ділянки у власність загальною площею 0,0814 га. для будівництва та обслуговування житлового будинку, господарських будівель і споруд за кадастровим номером 6122655300:01:001:0928 по вул.Бродівській в смт.Залізці в межах населеного пункту та передачу у власність вказаної земельної ділянки, враховуючи те, що дана земельна ділянка станом на 01.01.2004 року перебувала в користуванні заявника, керуючись статтями 12, 79-1, 86, 89, 107, 118, 121, 125, 126 Земельного кодексу України, статтею 26 Закону України «Про місцеве самоврядування в Україні», статтею 25 Закону України «Про землеустрій», статтею 21 Закону України «Про державний земельний кадастр», Законом України «Про державну реєстрацію речових прав на нерухоме майно та їх обтяжень», Залозецька селищна рада

В И Р І Ш И Л А :

1. Затвердити технічну документацію із землеустрою щодо відведення земельної ділянок у власність гр.Наконечному Юрію Дмитровичу загальною площею 0,0814 га. для будівництва та обслуговування житлового будинку, господарських будівель і споруд за рахунок земель житлової та громадської забудови за кадастровим номером 6122655300:01:001:0928 по вул.Бродівській в смт.Залізці, Зборівського району, Тернопільської області.
2. Передати у власність гр.Наконечному Юрію Дмитровичу земельну ділянку загальною площею 0,0814 га. для будівництва та обслуговування житлового будинку, господарських будівель і споруд за рахунок земель житлової та громадської забудови за кадастровим номером 6122655300:01:001:0928 по вул.Бродівській в смт.Залізці, Зборівського району, Тернопільської області.
3. Зареєструвати речове право на земельну ділянку у встановленому законодавством порядку.
4. Гр.Наконечному Юрію Дмитровичу виконувати обов'язки власника земельної ділянки відповідно до вимог статті 91 Земельного кодексу України.
5. Землевпоряднику селищної ради внести зміни в земельно-облікову документацію та здійснити контроль за виконанням даного рішення.

Селищний голова:



Л.І.ФЕСИК



ЗАЛОЗЕЦЬКА СЕЛИЩНА РАДА

ТРИДЦЯТЬ ПЕРША СЕСІЯ

ШОСТОГО СКЛИКАННЯ

РІШЕННЯ № 201

Від 08 листопада 2013 року.

Про надання дозволу на розроблення проекту землеустрою щодо відведення земельної ділянки.

Розглянувши клопотання гр.Вергуна Володимира Михайловича стосовно надання дозволу на розроблення проекту землеустрою щодо відведення земельної ділянки у власність для будівництва та обслуговування житлового будинку, господарських будівель і споруд, керуючись статтями 12, 81, 116, 118, 121, 122, пунктом 12 Перехідних положень Земельного кодексу України, Законами України «Про землеустрій» та «Про місцеве самоврядування в Україні», Залозецька селищна рада

ВИРІШИЛА:

1. Надати дозвіл гр.Вергуну Володимирі Михайловичу на розроблення проекту землеустрою щодо відведення земельної ділянки у власність орієнтовною площею 0,1270 га., для будівництва та обслуговування житлового будинку, господарських будівель і споруд за рахунок земель житлової та громадської забудови (землі не надані у власність або постійне користування під одно- та двоповерховою забудовою) по вул.Р.Купчинського в смт.Залізці, Зборівського району, Тернопільської області.
2. Гр.Вергуну Володимирі Михайловичу виготовити з урахуванням вимог статей 118, 186, 186-1 Земельного кодексу України та державних стандартів, норм і правил у сфері землеустрою проект землеустрою щодо відведення земельної ділянки.
3. Розроблену землепорядну документацію, зазначену в пункті 2 даного рішення представити в Залозецьку селищну раду на розгляд та прийняття рішення по суті.
4. Копію рішення направити заявнику.
5. Контроль за виконанням даного рішення покласти на землепорядника селищної ради Мельник Л.Є.

Селищний голова:



Л.І.ФЕСИК

ЗАЛОЗЕЦЬКА СЕЛИЩНА РАДА

ТРИДЦЯТЬ ПЕРША СЕСІЯ

ШОСТОГО СКЛИКАННЯ

РІШЕННЯ № 202

Від 08 листопада 2013 року.

Про надання дозволу на розроблення проекту землеустрою щодо відведення земельної ділянки.

Розглянувши клопотання гр.Корнютяка Володимира Михайловича стосовно надання дозволу на розроблення проекту землеустрою щодо відведення земельної ділянки у власність для будівництва та обслуговування житлового будинку, господарських будівель і споруд, керуючись статтями 12, 81, 116, 118, 121, 122, пунктом 12 Перехідних положень Земельного кодексу України, Законами України «Про землеустрій» та «Про місцеве самоврядування в Україні», Залозецька селищна рада

ВИРІШИЛА:

1. Надати дозвіл гр.Корнютяку Володимирі Михайловичу на розроблення проекту землеустрою щодо відведення земельної ділянки у власність орієнтовною площею 0,1270 га., для будівництва та обслуговування житлового будинку, господарських будівель і споруд за рахунок земель житлової та громадської забудови (землі не надані у власність або постійне користування під одно- та двоповерховою забудовою) по вул.Р.Купчинського в смт.Залізці, Зборівського району, Тернопільської області.
2. Гр.Корнютяк Володимирі Михайловичу виготовити з урахуванням вимог статей 118, 186, 186-1 Земельного кодексу України та державних стандартів, норм і правил у сфері землеустрою проект землеустрою щодо відведення земельної ділянки.
3. Розроблену землевпорядну документацію, зазначену в пункті 2 даного рішення представити в Залозецьку селищну раду на розгляд та прийняття рішення по суті.
4. Копію рішення направити заявнику.
5. Контроль за виконанням даного рішення покласти на землевпорядника селищної ради Мельник Л.Є.

Селищний голова:



Л.І.ФЕСИК

ЗАЛОЗЕЦЬКА СЕЛИЩНА РАДА

ТРИДЦЯТЬ ПЕРША СЕСІЯ

ШОСТОГО СКЛИКАННЯ

РІШЕННЯ № 203

Від 08 листопада 2013 року.

Про надання дозволу на розроблення проекту землеустрою щодо відведення земельної ділянки.

Розглянувши клопотання гр.Жеребецького Володимира Володимировича стосовно надання дозволу на розроблення проекту землеустрою щодо відведення земельної ділянки у власність для будівництва та обслуговування житлового будинку, господарських будівель і споруд, керуючись статтями 12, 81, 116, 118, 121, 122, пунктом 12 Перехідних положень Земельного кодексу України, Законами України «Про землеустрій» та «Про місцеве самоврядування в Україні», Залозецька селищна рада

ВИРІШИЛА:

1. Надати дозвіл гр.Жеребецькому Володимиру Володимировичу на розроблення проекту землеустрою щодо відведення земельної ділянки у власність орієнтовною площею 0,1270 га., для будівництва та обслуговування житлового будинку, господарських будівель і споруд за рахунок земель житлової та громадської забудови (землі не надані у власність або постійне користування під одно- та двоповерховою забудовою) по вул.Р.Купчинського в смт.Залізці, Зборівського району, Тернопільської області.
2. Гр.Жеребецькому Володимиру Володимировичу виготовити з урахуванням вимог статей 118, 186, 186-1 Земельного кодексу України та державних стандартів, норм і правил у сфері землеустрою проект землеустрою щодо відведення земельної ділянки.
3. Розроблену землевпорядну документацію, зазначену в пункті 2 даного рішення представити в Залозецьку селищну раду на розгляд та прийняття рішення по суті.
4. Копію рішення направити заявнику.
5. Контроль за виконанням даного рішення покласти на землевпорядника селищної ради Мельник Л.Є.

Селищний голова:



Л.І.ФЕСИК

ЗАЛОЗЕЦЬКА СЕЛИЩНА РАДА

ТРИДЦЯТЬ ПЕРША СЕСІЯ

ШОСТОГО СКЛИКАННЯ

РІШЕННЯ № 204

Від 08 листопада 2013 року.

Про надання дозволу на розроблення проекту землеустрою щодо відведення земельної ділянки.

Розглянувши клопотання гр.Ранецької Галини Петрівної стосовно надання дозволу на розроблення проекту землеустрою щодо відведення земельної ділянки у власність для будівництва та обслуговування житлового будинку, господарських будівель і споруд, керуючись статтями 12, 81, 116, 118, 121, 122, пунктом 12 Перехідних положень Земельного кодексу України, Законами України «Про землеустрій» та «Про місцеве самоврядування в Україні», Залозецька селищна рада

ВИРІШИЛА:

1. Надати дозвіл гр.Ранецькій Галині Петрівні на розроблення проекту землеустрою щодо відведення земельної ділянки у власність орієнтовною площею 0,1270 га., для будівництва та обслуговування житлового будинку, господарських будівель і споруд за рахунок земель житлової та громадської забудови (землі не надані у власність або постійне користування під одно- та двоповерховою забудовою) по вул.Р.Купчинського в смт.Залізці, Зборівського району, Тернопільської області.
2. Гр.Ранецькій Галині Петрівні виготовити з урахуванням вимог статей 118, 186, 186-1 Земельного кодексу України та державних стандартів, норм і правил у сфері землеустрою проект землеустрою щодо відведення земельної ділянки.
3. Розроблену землевпорядну документацію, зазначену в пункті 2 даного рішення представити в Залозецьку селищну раду на розгляд та прийняття рішення по суті.
4. Копію рішення направити заявнику.
5. Контроль за виконанням даного рішення покласти на землевпорядника селищної ради Мельник Л.Є.

Селищний голова:



Л.І.ФЕСИК

ЗАЛОЗЕЦЬКА СЕЛИЩНА РАДА

ТРИДЦЯТЬ ПЕРША СЕСІЯ

ШОСТОГО СКЛИКАННЯ

РІШЕННЯ № 205

Від 08 листопада 2013 року.

Про надання дозволу на розроблення проекту землеустрою щодо відведення земельної ділянки.

Розглянувши клопотання гр.Пласконіс Юлії Сергіївної стосовно надання дозволу на розроблення проекту землеустрою щодо відведення земельної ділянки у власність для будівництва та обслуговування житлового будинку, господарських будівель і споруд, керуючись статтями 12, 81, 116, 118, 121, 122, пунктом 12 Перехідних положень Земельного кодексу України, Законами України «Про землеустрій» та «Про місцеве самоврядування в Україні», Залозецька селищна рада

ВИРІШИЛА:

1. Надати дозвіл гр.Пласконіс Юлії Сергіївні на розроблення проекту землеустрою щодо відведення земельної ділянки у власність орієнтовною площею 0,1270 га., для будівництва та обслуговування житлового будинку, господарських будівель і споруд по вул.Р.Купчинського за рахунок земель житлової та громадської забудови (землі на надані у власність або постійне користування під одно- та двоповерховою забудовою) в смт.Залізці, Зборівського району, Тернопільської області.
2. Гр.Пласконіс Юлії Сергіївні виготовити з урахуванням вимог статей 118, 186, 186-1 Земельного кодексу України та державних стандартів, норм і правил у сфері землеустрою проект землеустрою щодо відведення земельної ділянки.
3. Розроблену землевпорядну документацію, зазначену в пункті 2 даного рішення представити в Залозецьку селищну раду на розгляд та прийняття рішення по суті.
4. Копію рішення направити заявнику.
5. Контроль за виконанням даного рішення покласти на землевпорядника селищної ради Раву Я.Д.

Селищний голова:



Л.І.ФЕСИК

ЗАЛОЗЕЦЬКА СЕЛИЩНА РАДА

ТРИДЦЯТЬ ПЕРША СЕСІЯ

ШОСТОГО СКЛИКАННЯ

РІШЕННЯ № 206

Від 08 листопада 2013 року.

Про розгляд клопотання Залозецького ККП.


---

Розглянувши клопотання Залозецького ККП від 07.11.2013 року № 42 щодо виділення коштів для потреб комунального підприємства згідно з бюджетом 2012 року, зважаючи на дефіцит асигнувань передбачених на фінансування ККП у поточному році, Залозецька селищна рада

В И Р І Ш И Л А :

Повторно розглянути клопотання Залозецького ККП на черговій сесії селищної ради про формуванні місцевого бюджету 2014 року.

Селищний голова:



Л.І.ФЕСИК

ЗАЛОЗЕЦЬКА СЕЛИЩНА РАДА

ТРИДЦЯТЬ ПЕРША СЕСІЯ

ШОСТОГО СКЛИКАННЯ

РІШЕННЯ № 207

Від 08 листопада 2013 року.  
Про внесення змін в рішення селищної ради  
від 07.12.1999 року № 153 «Про передачу  
земельних ділянок у приватну власність».

Розглянувши заяву гр.Жураковського Ярослава Петровича та рішення дев'ятої сесії двадцять третього скликання Залозецької селищної ради від 07 грудня 1999 року № 153 «Про передачу земельних ділянок у приватну власність», керуючись статтями 12, 33, 40, 116, 118, 121 та пунктом 12 перехідних положень Земельного кодексу України, Законом України «Про землеустрій», Законом України «Про державну реєстрацію речових прав на нерухоме майно та їх обтяжень», Законом України «Про державний земельний кадастр», статтею 33 та пунктом 34 статті 26 Закону України «Про місцеве самоврядування в Україні», Залозецька селищна рада

В И Р І Ш И Л А :

1. Внести зміни в рішення дев'ятої сесії двадцять третього скликання Залозецької селищної ради від 07 грудня 1999 року № 153 «Про передачу земельних ділянок у приватну власність» в частині щодо уточнення площі та цільового призначення земельних ділянок і читати в такій редакції:
  - Передати у власність гр.Жураковського Ярослава Петровича земельну ділянку загальною площею 0,0800 га., для будівництва та обслуговування житлового будинку, господарських будівель і споруд за рахунок земель житлової забудови по вул.Заводській в смт.Залізці Зборівського району.
2. Зобов'язати гр.Жураковського Ярослава Петровича замовити виготовлення технічної документації в землевпорядній організації, яка має відповідні дозволи (ліцензії) на виконання цих робіт.
3. Гр.Жураковському Ярославу Петровичу зареєструвати речове право на земельну ділянку у встановленому законодавством порядку.
4. Землевпоряднику селищної ради внести зміни в земельно-облікову документацію та здійснити контроль за виконанням даного рішення.

Селищний голова:



Л.І.ФЕСИК

ЗАЛОЗЕЦЬКА СЕЛИЩНА РАДА

ТРИДЦЯТЬ ПЕРША СЕСІЯ

ШОСТОГО СКЛИКАННЯ

РІШЕННЯ № 208

Від 08 листопада 2013 року.

Про розгляд акту постійної комісії з питань врегулювання земельних відносин, агропромислового комплексу та екології.

Розглянувши представлений акт комісії з питань врегулювання земельних відносин, агропромислового комплексу та екології щодо погодження підписання у складі комісії акту встановлення межових границь між земельними ділянками гр.Максимів Зиновія Миколайовича та суміжною земельною ділянкою гр.Воробля Володимира Івановича в урочищі «Біля сільгосптехніки», Залозецька селищна рада

В И Р І Ш И Л А :

1. Погодити акт постійної комісії з питань врегулювання земельних відносин, агропромислового комплексу та екології від 01.11.2013 року в частині встановлення межової границі між земельними ділянками гр.Максимів Зиновія Миколайовича та Воробля Володимира Івановича в урочищі «Біля сільгосптехніки» на території Залозецької селищної ради.
2. Контроль за виконанням даного рішення покласти на землевпорядника селищної ради.

Селищний голова:



Л.І.ФЕСИК



ЗАЛОЗЕЦЬКА СЕЛИЩНА РАДА

ТРИДЦЯТЬ ПЕРША СЕСІЯ

ШОСТОГО СКЛИКАННЯ

РІШЕННЯ № 209


Від 08 листопада 2013 року.  
Про надання дозволу на виготовлення  
технічної документації із землеустрою  
щодо встановлення меж земельної  
ділянки в натурі (на місцевості).

Розглянувши заяву гр.Гаєвої Ганни Петрівної про надання дозволу на виготовлення  
технічної документації із землеустрою щодо встановлення меж земельної ділянки в  
натурі (на місцевості), керуючись статтями 12, 33, 40, 86, 89, 116, 118, 120, 121 та  
пунктом 1,12 Перехідних положень Земельного кодексу України, статтями 25, 33 Закону  
України «Про землеустрій», статтею 21 Закону України «Про державний земельний  
кадастр», Законом України «Про державну реєстрацію речових прав на нерухоме майно  
та їх обтяжень», та статтею 26 Закону України «Про місцеве самоврядування в Україні»,  
Залозецька селищна рада

В И Р І Ш И Л А :

1. Дати дозвіл гр.Гаєвій Ганні Петрівні на виготовлення технічної документації із землеустрою щодо встановлення меж земельної ділянки в натурі (на місцевості) у власність на земельні ділянки загальною площею 0,2330 га., в тому числі: 0,0692 га. для будівництва та обслуговування житлового будинку, господарських будівель і споруд за рахунок земель житлової забудови в смт.Залізці по вул.Л.Українки № 4 та загальною площею 0,1638 га. для ведення особистого селянського господарства за рахунок земель сільськогосподарського призначення на території Залозецької селищної ради Зборівського району в межах населеного пункту.
2. Зобов'язати гр.Гаєву Ганну Петрівну замовити виготовлення технічної документації із землеустрою в організації, що отримала дозвіл (ліцензію) на проведення таких робіт.
3. Розроблену технічну документацію із землеустрою щодо встановлення меж земельних ділянок в натурі (на місцевості) подати на розгляд і затвердження у встановленому законодавством порядку.
4. Землевпоряднику селищної ради внести зміни в земельно-облікову документацію та здійснити контроль за виконанням даного рішення.

Селищний голова:



Л.І.ФЕСИК

ЗАЛОЗЕЦЬКА СЕЛИЩНА РАДА

ТРИДЦЯТЬ ПЕРША СЕСІЯ

ШОСТОГО СКЛИКАННЯ

РІШЕННЯ № 210

Від 08 листопада 2013 року.

Про надання дозволу на розроблення проекту землеустрою щодо відведення земельної ділянки.

Розглянувши клопотання гр.Гуменюк Наталії Іванівної стосовно надання дозволу на розроблення проекту землеустрою щодо відведення земельної ділянки у власність для ведення особистого селянського господарства, керуючись статтями 12, 81, 116, 118, 121, 122, пунктом 12 Перехідних положень Земельного кодексу України, Законами України «Про землеустрій» та «Про місцеве самоврядування в Україні», Залозецька селищна рада

ВИРІШИЛА:

1. Надати дозвіл гр.Гуменюк Наталії Іванівні на розроблення проекту землеустрою щодо відведення земельної ділянки у власність орієнтовною площею 0,1300 га., для ведення особистого селянського господарства за рахунок земель сільськогосподарського призначення (землі на надані у власність або постійне користування - рілля) в межах населеного пункту смт.Залізці, Зборівського району, Тернопільської області.
2. Гр.Гуменюк Наталії Іванівні виготовити з урахуванням вимог статей 118, 186, 186-1 Земельного кодексу України та державних стандартів, норм і правил у сфері землеустрою проєкт землеустрою щодо відведення земельної ділянки.
3. Розроблену землевпорядну документацію, зазначену в пункті 2 даного рішення представити в Залозецьку селищну раду на розгляд та прийняття рішення по суті.
4. Копію рішення направити заявникам.
5. Контроль за виконанням даного рішення покласти на землевпорядника селищної ради Мельник Л.Є.

Селищний голова:



Л.І.ФЕСИК

ЗАЛОЗЕЦЬКА СЕЛИЩНА РАДА

ТРИДЦЯТЬ ПЕРША СЕСІЯ

ШОСТОГО СКЛИКАННЯ

РІШЕННЯ № 211

Від 08 листопада 2013 року.

Про надання дозволу на розроблення проекту землеустрою щодо відведення земельної ділянки.

Розглянувши клопотання гр.Обшарської Марії Романівної стосовно надання дозволу на розроблення проекту землеустрою щодо відведення земельної ділянки у власність для будівництва та обслуговування житлового будинку, господарських будівель і споруд, керуючись статтями 12, 81, 116, 118, 121, 122, пунктом 12 Перехідних положень Земельного кодексу України, Законами України «Про землеустрій» та «Про місцеве самоврядування в Україні», Залозецька селищна рада

В И Р І Ш И Л А :

1. Надати дозвіл гр.Обшарській Марії Романівні на розроблення проекту землеустрою щодо відведення земельної ділянки у власність орієнтовною площею 0,1500 га., для будівництва та обслуговування житлового будинку, господарських будівель і споруд по вул.Зборівській в смт.Залізці за рахунок земель житлової та громадської забудови (землі на надані у власність або постійне користування під одно- та двоповерховою забудовою) в межах населеного пункту смт.Залізці, Зборівського району, Тернопільської області.
2. Гр.Обшарській Марії Романівні виготовити з урахуванням вимог статей 118, 186, 186-1 Земельного кодексу України та державних стандартів, норм і правил у сфері землеустрою проект землеустрою щодо відведення земельної ділянки.
3. Розроблену землепорядну документацію, зазначену в пункті 2 даного рішення представити в Залозецьку селищну раду на розгляд та прийняття рішення по суті.
4. Копію рішення направити заявникам.
5. Контроль за виконанням даного рішення покласти на землепорядника селищної ради Мельник Л.Є.

Селищний голова:



Л.І.ФЕСИК

ЗАЛОЗЕЦЬКА СЕЛИЩНА РАДА

ТРИДЦЯТЬ ПЕРША СЕСІЯ

ШОСТОГО СКЛИКАННЯ

РІШЕННЯ № 212

Від 08 листопада 2013 року.  
Про надання дозволу на розроблення проекту землеустрою щодо відведення земельної ділянки.

Розглянувши клопотання гр.Кучмай Марії Петрівної стосовно надання дозволу на розроблення проекту землеустрою щодо відведення земельної ділянки у власність для ведення особистого селянського господарства, керуючись статтями 12, 81, 116, 118, 121, 122, пунктом 12 Перехідних положень Земельного кодексу України, Законами України «Про землеустрій» та «Про місцеве самоврядування в Україні», Залозецька селищна рада

ВИРІШИЛА:

1. Надати дозвіл гр.Кучмай Марії Петрівні на розроблення проекту землеустрою щодо відведення земельної ділянки у власність орієнтовною площею 0,1200 га., для ведення особистого селянського господарства за рахунок земель сільськогосподарського призначення (землі на надані у власність або постійне користування - рілля) в межах населеного пункту смт.Залізці, Зборівського району, Тернопільської області.
2. Гр.Кучмай Марії Петрівні виготовити з урахуванням вимог статей 118, 186, 186-1 Земельного кодексу України та державних стандартів, норм і правил у сфері землеустрою проект землеустрою щодо відведення земельної ділянки.
3. Розроблену землевпорядну документацію, зазначену в пункті 2 даного рішення представити в Залозецьку селищну раду на розгляд та прийняття рішення по суті.
4. Копію рішення направити заявникам.
5. Контроль за виконанням даного рішення покласти на землевпорядника селищної ради Мельник Л.Є.

Селищний голова:



Л.І.ФЕСИК

ЗАЛОЗЕЦЬКА СЕЛИЩНА РАДА

ТРИДЦЯТЬ ПЕРША СЕСІЯ

ШОСТОГО СКЛИКАННЯ

РІШЕННЯ № 213

Від 08 листопада 2013 року.  
Про надання дозволу на розроблення  
проекту землеустрою щодо відведення  
земельної ділянки.

Розглянувши клопотання гр.Волинець Надії Дмитрівної стосовно надання дозволу на розроблення проекту землеустрою щодо відведення земельної ділянки у власність для ведення особистого селянського господарства, керуючись статтями 12, 81, 116, 118, 121, 122, пунктом 12 Перехідних положень Земельного кодексу України, Законами України «Про землеустрій» та «Про місцеве самоврядування в Україні», Залозецька селищна рада

ВИРІШИЛА:

1. Надати дозвіл гр.Волинець Надії Дмитрівні на розроблення проекту землеустрою щодо відведення земельної ділянки у власність орієнтовною площею 0,2000 га., для ведення особистого селянського господарства за рахунок земель сільськогосподарського призначення (землі на надані у власність або постійне користування - рілля) в межах населеного пункту смт.Залізці, Зборівського району, Тернопільської області.
2. Гр.Волинець Надії Дмитрівні виготовити з урахуванням вимог статей 118, 186, 186-1 Земельного кодексу України та державних стандартів, норм і правил у сфері землеустрою проект землеустрою щодо відведення земельної ділянки.
3. Розроблену землепорядну документацію, зазначену в пункті 2 даного рішення представити в Залозецьку селищну раду на розгляд та прийняття рішення по суті.
4. Копію рішення направити заявникам.
5. Контроль за виконанням даного рішення покласти на землепорядника селищної ради Мельник Л.Є.

Селищний голова:



Л.І.ФЕСИК

ЗАЛОЗЕЦЬКА СЕЛИЩНА РАДА

ТРИДЦЯТЬ ПЕРША СЕСІЯ

ШОСТОГО СКЛИКАННЯ

РІШЕННЯ № 214

Від 08 листопада 2013 року.  
Про надання дозволу на виготовлення  
технічної документації із землеустрою  
щодо встановлення меж земельної  
ділянки в натурі (на місцевості).

Розглянувши заяву гр.Цибульського Володимира Ярославовича про надання дозволу на виготовлення технічної документації із землеустрою щодо встановлення меж земельної ділянки в натурі (на місцевості), керуючись статтями 12, 33, 40, 86, 89, 116, 118, 120, 121 та пунктом 1,12 Перехідних положень Земельного кодексу України, статтями 25, 33 Закону України «Про землеустрій», статтею 21 Закону України «Про державний земельний кадастр», Законом України «Про державну реєстрацію речових прав на нерухоме майно та їх обтяжень», та статтею 26 Закону України «Про місцеве самоврядування в Україні», Залозецька селищна рада

В И Р І Ш И Л А :

1. Дати дозвіл гр.Цибульському Володимиру Ярославовичу на виготовлення технічної документації із землеустрою щодо встановлення меж земельної ділянки в натурі (на місцевості) у власність на земельну ділянку орієнтовною площею 0,0800 га. для будівництва та обслуговування житлового будинку, господарських будівель і споруд за рахунок земель житлової забудови в смт.Залізці по вул.Л.Українки № 36.
2. Зобов'язати гр.Цибульського Володимира Ярославовича замовити виготовлення технічної документації із землеустрою в організації, що отримала дозвіл (ліцензію) на проведення таких робіт.
3. Розроблену технічну документацію із землеустрою щодо встановлення меж земельних ділянок в натурі (на місцевості) подати на розгляд і затвердження у встановленому законодавством порядку.
4. Землевпоряднику селищної ради внести зміни в земельно-облікову документацію та здійснити контроль за виконанням даного рішення.



Селищний голова:

Л.І.ФЕСИК

ЗАЛОЗЕЦЬКА СЕЛИЩНА РАДА

ТРИДЦЯТЬ ПЕРША СЕСІЯ

ШОСТОГО СКЛИКАННЯ

РІШЕННЯ № 215

Від 08 листопада 2013 року.

Про надання дозволу на розроблення проекту землеустрою щодо відведення земельної ділянки.

Розглянувши клопотання гр.Лакомської Марії Іванівної стосовно надання дозволу на розроблення проекту землеустрою щодо відведення земельної ділянки у власність для ведення особистого селянського господарства, керуючись статтями 12, 81, 116, 118, 121, 122, пунктом 12 Перехідних положень Земельного кодексу України, Законами України «Про землеустрій» та «Про місцеве самоврядування в Україні», Залозецька селищна рада

ВИРІШИЛА:

1. Надати дозвіл гр.Лакомській Марії Іванівні на розроблення проекту землеустрою щодо відведення земельної ділянки у власність орієнтовною площею 0,0600 га., для ведення особистого селянського господарства за рахунок земель сільськогосподарського призначення (землі на надані у власність або постійне користування - рілля) в межах населеного пункту смт.Залізці, Зборівського району, Тернопільської області.
2. Гр.Лакомській Марії Іванівні виготовити з урахуванням вимог статей 118, 186, 186-1 Земельного кодексу України та державних стандартів, норм і правил у сфері землеустрою проект землеустрою щодо відведення земельної ділянки.
3. Розроблену землепорядну документацію, зазначену в пункті 2 даного рішення представити в Залозецьку селищну раду на розгляд та прийняття рішення по суті.
4. Копію рішення направити заявникам.
5. Контроль за виконанням даного рішення покласти на землепорядника селищної ради Мельник Л.Є.

Селищний голова:



Л.І.ФЕСИК

Сесії Залозецької селищної ради  
Селищному голові

ФЕСИКУ ЛЮБОМИРУ ІВАНОВИЧУ

м.п. земельки с/мт Залозці  
пров. Великевіш, 8  
Ляхомської Марії Увах.

## Заява

Прошу дозволити приватизувати земельну ділянку ориєнтовною площею 0,06 га для ведення особистого селянського господарства.

*[Handwritten signature]*

Резолюцією на сесії  
с/ради ріше № 215  
від 08.11.2013р

*[Handwritten notes and signatures in the left margin:]*  
Залозецька с/ра  
Фесик Любові Іванівна  
колегіально  
08.11.13р  
[Signature]



ЗАЛОЗЕЦЬКА СЕЛИЩНА РАДА

ТРИДЦЯТЬ ПЕРША СЕСІЯ

ШОСТОГО СКЛИКАННЯ

РІШЕННЯ № 216

Від 08 листопада 2013 року.

Про надання дозволу на розроблення проекту землеустрою щодо відведення земельної ділянки.

Розглянувши клопотання гр.Дереха Ярослава Васильовича стосовно надання дозволу на розроблення проекту землеустрою щодо відведення земельної ділянки у власність для ведення особистого селянського господарства, керуючись статтями 12, 81, 116, 118, 121, 122, пунктом 12 Перехідних положень Земельного кодексу України, Законами України «Про землеустрій» та «Про місцеве самоврядування в Україні», Залозецька селищна рада

ВИРІШИЛА:

1. Надати дозвіл гр.Дереху Ярославу Васильовичу на розроблення проекту землеустрою щодо відведення земельної ділянки у власність орієнтовною площею 0,0600 га., для ведення особистого селянського господарства за рахунок земель сільськогосподарського призначення (землі на надані у власність або постійне користування - рілля) в межах населеного пункту смт.Залізці, Зборівського району, Тернопільської області.
2. Гр.Дереху Ярославу Васильовичу виготовити з урахуванням вимог статей 118, 186. 186-1 Земельного кодексу України та державних стандартів, норм і правил у сфері землеустрою проект землеустрою щодо відведення земельної ділянки.
3. Розроблену землевпорядну документацію, зазначену в пункті 2 даного рішення представити в Залозецьку селищну раду на розгляд та прийняття рішення по суті.
4. Копію рішення направити заявникам.
5. Контроль за виконанням даного рішення покласти на землевпорядника селищної ради Мельник Л.Є.

Селищний голова:



Л.І.ФЕСИК

ЗАЛОЗЕЦЬКА СЕЛИЩНА РАДА

ТРИДЦЯТЬ ПЕРША СЕСІЯ

ШОСТОГО СКЛИКАННЯ

РІШЕННЯ № 217

Від 08 листопада 2013 року.  
Про внесення змін в рішення селищної ради  
від 20.03.1997 року «Про передачу земельних  
ділянок у приватну власність».

Розглянувши заяву гр.Щирби Ганни Михайлівної та рішення чотирнадцятої сесії двадцять другого скликання Залозецької селищної ради від 20 березня 1997 року «Про передачу земельних ділянок у приватну власність», керуючись статтями 12, 33, 40, 116, 118, 121 та пунктом 12 перехідних положень Земельного кодексу України, Законом України «Про землеустрій», Законом України «Про державну реєстрацію речових прав на нерухоме майно та їх обтяжень», Законом України «Про державний земельний кадастр», статтю 33 та пунктом 34 статті 26 Закону України «Про місцеве самоврядування в Україні», Залозецька селищна рада

В И Р І Ш И Л А :

1. Внести зміни в рішення чотирнадцятої сесії двадцять другого скликання Залозецької селищної ради від 20 березня 1997 року «Про передачу земельних ділянок у приватну власність» в частині щодо уточнення площі та цільового призначення земельних ділянок і читати в такій редакції:
  - Передати у власність гр.Щирбі Ганні Михайлівні земельні ділянки загальною площею 0,4600 га., в тому числі: 0,1500 га. для будівництва та обслуговування житлового будинку, господарських будівель і споруд за рахунок земель житлової забудови по вул.Садовій № 14 в смт.Залізці та площею 0,3100 га. для ведення особистого селянського господарства за рахунок земель сільськогосподарського призначення на території Залозецької селищної ради в межах населеного пункту.
2. Зобов'язати гр.Щирбу Ганну Михайлівну замовити виготовлення технічної документації в землепорядній організації, яка має відповідні дозволи (ліцензії) на виконання цих робіт.
3. Гр.Щирбі Ганні Михайлівні зареєструвати речове право на земельну ділянку у встановленому законодавством порядку.
4. Землепоряднику селищної ради внести зміни в земельно-облікову документацію та здійснити контроль за виконанням даного рішення.

Селищний голова



Л.І.ФЕСИК

ЗАЛОЗЕЦЬКА СЕЛИЩНА РАДА

ТРИДЦЯТЬ ПЕРША СЕСІЯ

ШОСТОГО СКЛИКАННЯ

РІШЕННЯ № 218

Від 08 листопада 2013 року.

Про внесення змін в рішення селищної ради від 26.12.1997 року «Про передачу земельних ділянок у приватну власність».

Розглянувши заяву гр.Олійник Стефанії Юхимівної та рішення шістнадцятої сесії двадцять другого скликання Залозецької селищної ради від 26 грудня 1997 року «Про передачу земельних ділянок у приватну власність», керуючись статтями 12, 33, 40, 116, 118, 121 та пунктом 12 перехідних положень Земельного кодексу України, Законом України «Про землеустрій», Законом України «Про державну реєстрацію речових прав на нерухоме майно та їх обтяжень», Законом України «Про державний земельний кадастр», статтею 33 та пунктом 34 статті 26 Закону України «Про місцеве самоврядування в Україні», Залозецька селищна рада

ВИРІШИЛА:

1. Внести зміни в рішення шістнадцятої сесії двадцять другого скликання Залозецької селищної ради від 26 грудня 1997 року «Про передачу земельних ділянок у приватну власність» в частині щодо уточнення площі та цільового призначення земельних ділянок і читати в такій редакції:
  - Передати у власність гр.Олійник Стефанії Юхимівні земельні ділянки загальною площею 0,2632 га., в тому числі: 0,1247 га. для будівництва та обслуговування житлового будинку, господарських будівель і споруд за рахунок земель житлової забудови по вул.Міцкевича №43 в смт.Залізці та площею 0,1385 га. для ведення особистого селянського господарства за рахунок земель сільськогосподарського призначення на території Залозецької селищної ради в межах населеного пункту.
2. Зобов'язати гр.Олійник Стефанію Юхимівну замовити виготовлення технічної документації в землевпорядній організації, яка має відповідні дозволи (ліцензії) на виконання цих робіт.
3. Гр.Олійник Стефанії Юхимівні зареєструвати речове право на земельну ділянку у встановленому законодавством порядку.
4. Землевпоряднику селищної ради внести зміни в земельно-облікову документацію та здійснити контроль за виконанням даного рішення.

Селищний голова:



Л.І.ФЕСИК

ЗАЛОЗЕЦЬКА СЕЛИЩНА РАДА

ТРИДЦЯТЬ ПЕРША СЕСІЯ

ШОСТОГО СКЛИКАННЯ

РІШЕННЯ № 219

Від 08 листопада 2013 року.  
Про розгляд заяви гр.Козли Івана  
Мирославовича, жителя смт.Залізці,  
вул.О.Пчілки № 102.

Розглянувши заяву гр.Козли Івана Мирославовича, жителя смт.Залізці, вул.О.Пчілки № 102 про погодження надання дозволу на складання проекту землеустрою щодо відведення земельної ділянки на умовах оренди для риборозведення на території селищної ради за межами населеного пункту, зважаючи на те, що на вказаній земельній ділянці знаходяться зимовали бувшого рибгоспу «Заложці», Залозецька селищна рада

В И Р І Ш И Л А :

1. Звернутись із клопотанням до ДП «Укрриба» щодо встановлення балансоутримувача зимовалів бувшого рибгоспу «Заложці», що знаходяться на території селищної ради за межами населеного пункту.
2. У випадку виявлення на підставі підтверджуючих документів ДП «Укрриба» вказаних об'єктів як безгосподарних, повторно розглянути звернення гр.Козли Івана Мирославовича на чергових засіданнях сесій селищної ради.

Селищний голова:



Л.І.ФЕСИК

ЗАЛОЗЕЦЬКА СЕЛИЩНА РАДА

ТРИДЦЯТЬ ПЕРША СЕСІЯ

ШОСТОГО СКЛИКАННЯ

РІШЕННЯ № 220

Від 08 листопада 2013 року.

Про надання Залозецькій селищній раді дозволу на складання проекту землеустрою щодо відведення земельної ділянки щодо продажу права оренди на земельних торгах (аукціоні) за адресою: смт.Залізці, вул.Шевченка, Зборівського району.


Заслухавши доповідь селищного голови про доцільність продажу земельної ділянки несільськогосподарського призначення, що знаходиться в межах населеного пункту, з метою отримання коштів від продажу права оренди земельної ділянки для комерційного використання, беручи до уваги рекомендації постійної комісії з питань врегулювання земельних відносин, агропромислового комплексу та екології, звернення потенційних орендарів, керуючись статтею 26 Закону України „Про місцеве самоврядування в Україні”, статтями 12, 123, 124, 125, 135, 136, 151 Земельного кодексу України, Постановою Кабінету Міністрів України № 427 від 31.03.2004 року, з метою впровадження прозорих економічних методів регулювання земельних відносин, Залозецька селищна рада

В И Р І Ш И Л А :

1. Внести земельну ділянку загальною площею 0,0130 га. для комерційного використання по вул.Шевченка в смт.Залізці, Зборівського району в перелік земельних ділянок, які виставлятимуться на земельний аукціон.
2. Дати дозвіл Залозецькій селищній раді на складання проекту землеустрою щодо відведення земельної ділянки загальною площею 0,0130 га. щодо продажу права оренди на земельних торгах (аукціоні) для комерційних цілей (будівництво магазину) за рахунок земель загального користування (громадського призначення) в межах населеного пункту за адресою: смт.Залізці, вул.Шевченка, Зборівського району, Тернопільської області.
3. Замовити проект землеустрою в організації, що отримала дозвіл (ліцензію) на проведення таких робіт.
3. Контроль за виконанням даного рішення покласти на селищного голову.

Селищний голова:

Л.І.ФЕСИК



## СПИСОК

депутатів селищної ради, присутніх на засіданні тридцять першої сесії шостого скликання Залозецької селищної ради.

№ п/п.	П.І.Б.	№ виборчого округу	
1.	Бачинський Борис Броніславович	1	
2.	Бонк Іван Степанович	2	
3.	Попелишин Михайло Адамович	3	відсутній
4.	Галушка Тетяна Миколаївна	4	відсутня
5.	Ватрас Оксана Володимирівна	5	відсутня
6.	Мазяр Володимир Тадейович	6	відсутній
7.	Душинський Василь Анатолійович	7	
8.	Кривий Ярослав Михайлович	8	відсутній
9.	Підкамінний Борис Володимирович	9	відсутній
10.	Кромець Павло Володимирович	10	
11.	Монько Ігор Віталійович	11	
12.	Процик Михайло Зіновійович	12	відсутній
13.	Топорницький Віктор Ярославович	13	відсутній
14.	Федорович Володимир Ігорович	14	
15.	Карпович Микола Григорович	15	
16.	Швець Володимир Васильович	16	відсутній
17.	Михальчишин Любомир Іванович	17	
18.	Тимчій Іван Михайлович	18	
19.	Григус Михайло Миколайович	19	
20.	Баран Володимир Миколайович	20	відсутній